

**Primăria or. Cimișlia anunță desfășurarea în data de 21.10.2025, la ora 14.00, pe adresa: or. Cimișlia, str. I. Popușoi 2, Casa de Cultură, a licitației publice pentru vânzarea, arendă și darea în locațiune a bunurilor publice după cum urmează:**

**- vânzare prin licitație publică cu strigare :**

**Lotul nr. 1**

**V2025-5/13-2.3-10.09** Teren public, domeniul privat cu suprafața 0,7612 ha, cu nr. cadastral 2901307329, situat în or. Cimișlia, cu categoria de destinație- agricolă, modul de folosință – pentru infrastructura agricolă . Preț de expunere 80 000 lei .



**Lotul nr. 2**

**V2025-05/13-2.4-10.09** Teren public, domeniul privat cu suprafața 0,9397 ha, cu nr. cadastral 2901307341, situat în or. Cimișlia , cu categoria de destinație- agricolă, modul de folosință – pentru infrastructura agricolă. Preț de expunere - 100 000 lei.



**Lotul nr. 3**

**V2025-05/13-2.1-10.09** Teren public, domeniul privat cu suprafața 0,20 ha, nr. cadastral 2901306323, situat în or. Cimișlia, cu categoria de destinație- din intravilanul localității, modul de folosință- terenuri pentru amplasarea construcțiilor industriale. Preț de expunere - 350 000 lei.



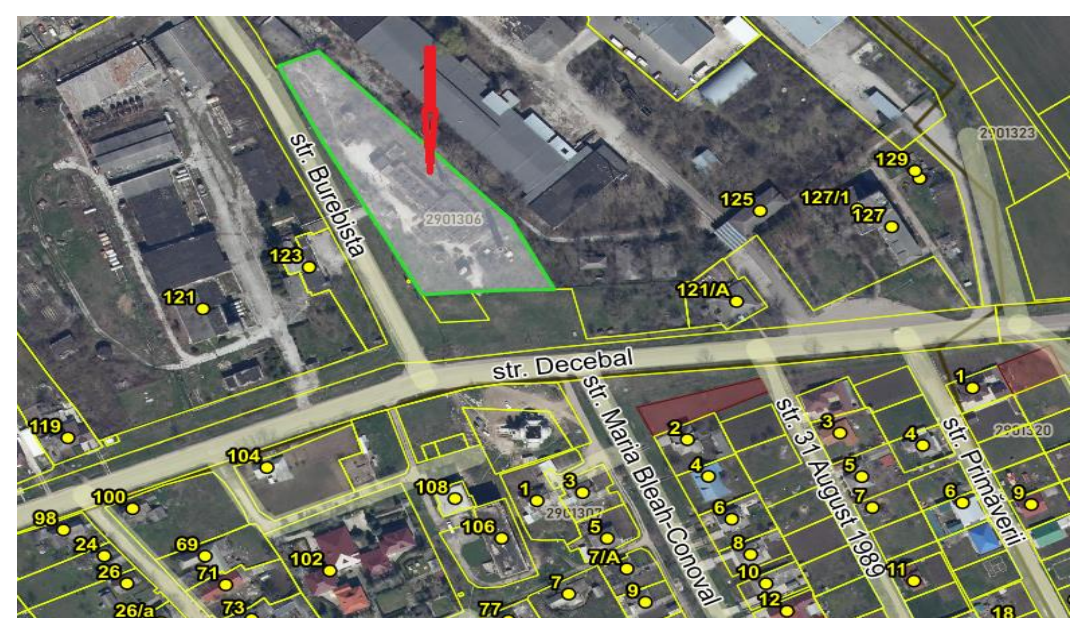
**Lotul nr.4**

**V2025-05/13-2.2-10.09** Teren public, domeniul privat cu suprafața 0,0213 ha, cu nr.cadastral 2901307371, situat în or. Cimișlia, str. 31 August 1989, f/n, cu categoria de destinație- din intravilanul localității, modul de folosință- aferent obiectivului destinat locuinței. Preț de expunere 72 000 lei.



**Lotul nr. 5**

**V2025-03/11-4.-18.06** A vinde prin licitație publică cu strigare bunul imobil- încăpere nelocativă din clădirea de producere, cu suprafața 124,6 m.p.cu modul de folosință – pentru amplasarea și exploatarea obiectivelor industriale, situat în str. Burebista, f/n, or. Cimișlia , cu nr.cadastral 2901306301.01.002. Preț de expunere 180 000.



**Lotul nr. 6**

**V2024-02/11-2.8-20.03** Teren pentru amplasarea garajelor cu suprafața 0,0011 ha, cu nr. cadastral 2940106142, în intravilanul s. Dimitrovca, or. Cimișlia. Preț de expunere -2500 lei.



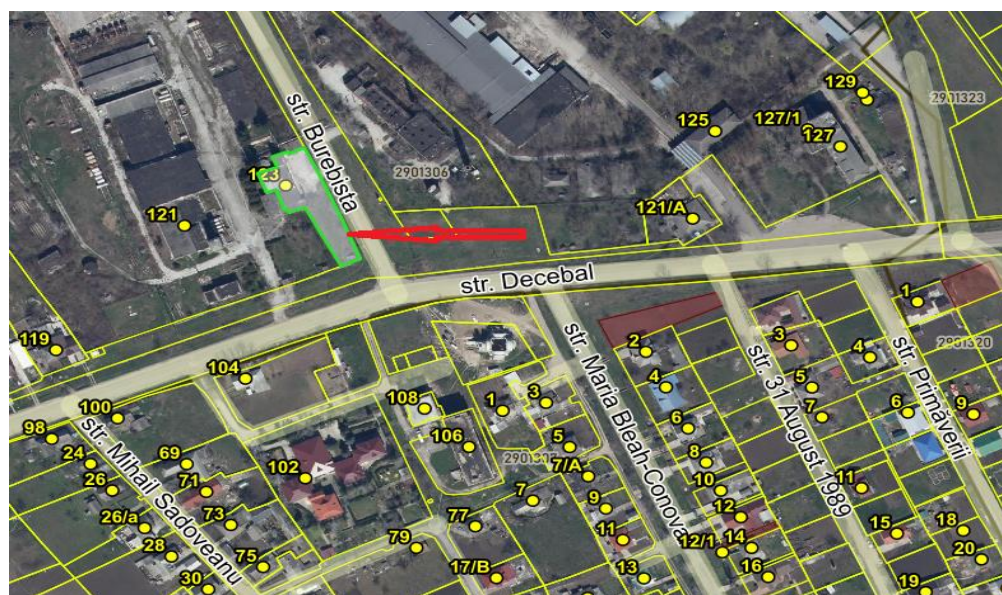
**Lotul nr. 7**

**V2024-04/10-1.2-29.05** Terenul și construcțiile fostei fostei cazangerii, situat în intravilanul or. Cimișlia, str. Mihai Eminescu, 39/A, domeniul privat, cu suprafața terenului 0,1002 ha, cu numărul cadastral 2901304.521, construcția principală cu 396,3m.p. cu numărul cadastral 2901304.521.01, destinația – din intravilanul localității, cu alte destinație speciale, modul de folosință- pentru exploatarea obiectivelor industriale și amplasarea obiectivelor gospodăriei comunale. Preț de expunere– 1.200.000lei.



**Lotul nr. 8**

**V2024-04/10-1.3-29.05** Terenul public și construcțiile fostei Stații de Pompieri, situat în intravilanul or. Cimișlia, str. Decebal 123, domeniul privat, cu suprafața terenului 0,1688 ha, cu numărul cadastral 2901306.242, construcția principală cu 512,5m.p. – clădire administrativă- cu numărul cadastral 2901304.521.01, destinația – din intravilanul localității, modul de folosință- pentru construcții și exploatarea obiectivelor industriale și amplasarea obiectivelor gospodăriei comunale. Preț de expunere– 1.200.000lei.



**Lotul nr. 9**

**V2024-04/10-1.5-29.05** Terenul public, domeniu privat, cu suprafața terenului 0,068 ha, situat în intravilanul or. Cimișlia, cu numărul cadastral 2901110204, categoria de destinație- din intravilanul localității, modul de folosință – aferent obiectivelor comerciale și prestări servicii, cu instituirea servituții pentru suprafața – 0,0225ha, pentru teren dominant cu numărul cadastral 2901110179. Preț de expunere–150 000lei.



**- arendă prin licitație publică cu strigare :**

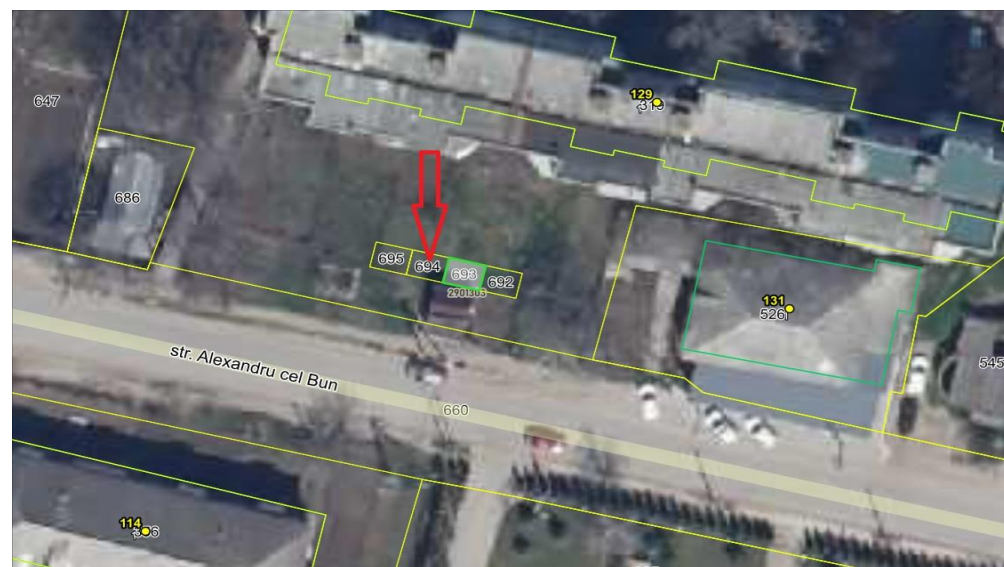
**Lotul nr. 10**

**A2025-03/11-2.2-18.06** Teren public de domeniul public cu suprafața 0,0015ha din suprafața totală de 0,0549ha, situat în str.C.Albă, f/n, cu nr.cadastral 2901312239, conform schemei marcării părții din teren-anexa 1, în scop comercial, pe un termen de 5 ani. Preț de expunere – 4000lei/an.



**Lotul nr. 11**

**A2025-03/11-2.3-18.06** Teren public din domeniul public cu suprafața 0,0012ha, situat în str. Al. cel Bun, f/n, cu nr. cadastral 2901303694, în scop comercial, pe un termen de 5ani. Preț de expunere 4000lei/an.



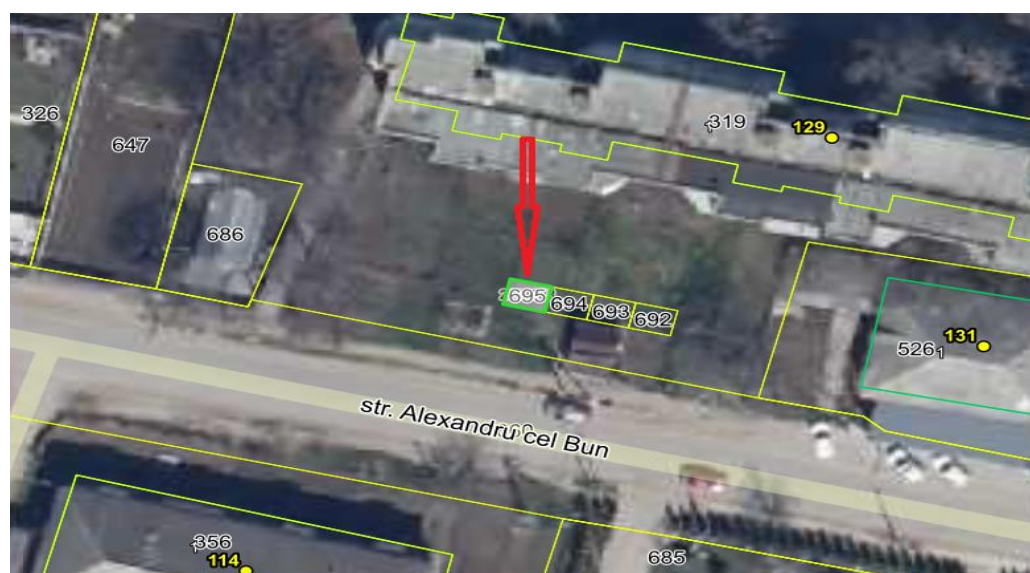
**Lotul nr. 12**

**A2025-03/11-2.4-18.06** Teren public din domeniul public cu suprafața 0,0012ha, situat în str. Al. cel Bun, f/n, cu nr. cadastral 2901303692, în scop comercial, pe un termen de 5ani. Preț de expunere -4000lei/an.



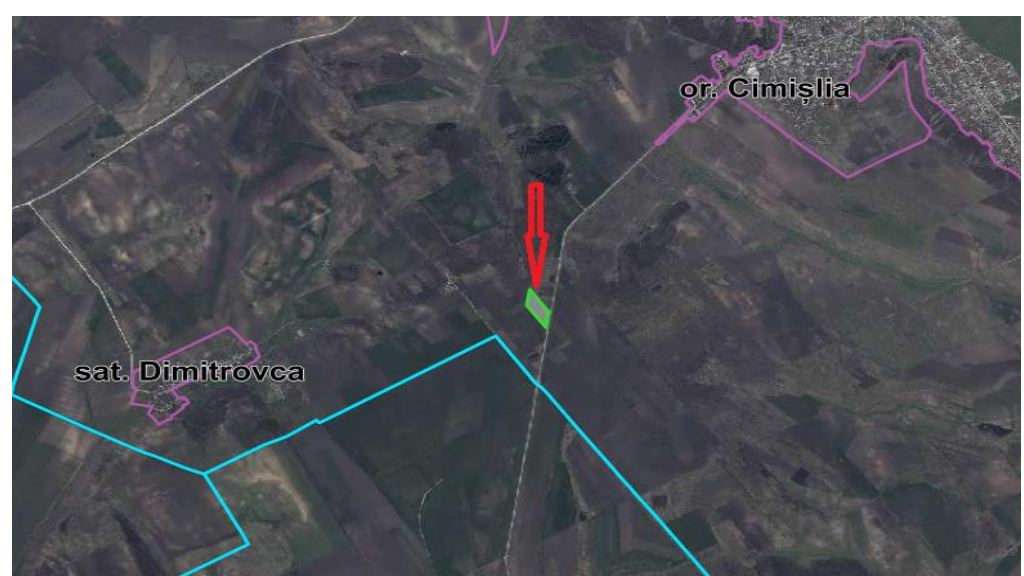
**Lotul nr. 13**

**A2025-03/11-2.5-18.06** Teren public din domeniul public cu suprafața 0,0012ha, situat în str. Al. cel Bun, f/n, cu nr. cadastral 2901303695, în scop comercial, pe un termen de 5ani. Preț de expunere -4000 lei/an.



**Lotul nr. 14**

**A2025-03/11-3.1-18.06** Teren public, domeniul public, cu suprafața de 3,2 ha, cu nr. cadastral 2901208510, cu destinație agricolă, bonitatea 62°, situat în extravilanul or. Cimișlia, pe un termen de 10 ani. Preț inițial de arendă 15000 lei/an.



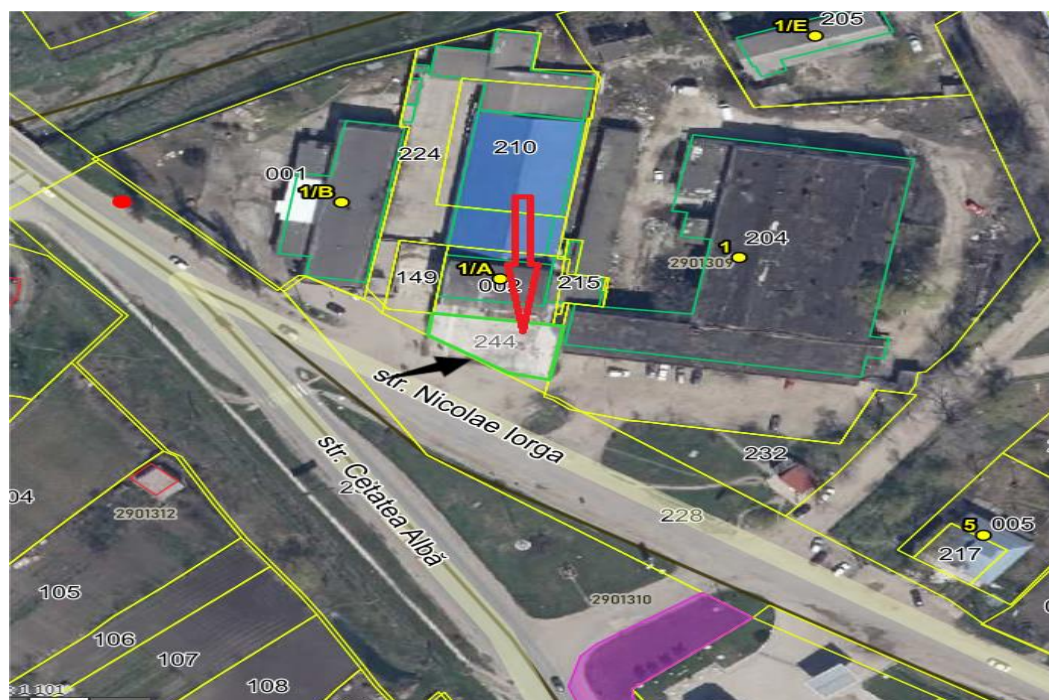
**Lotul nr. 15**

**A2025-03/11-3.2-18.06** Teren public, domeniul public, cu suprafața de 10 ha, cu nr. cadastral 2901401242, cu destinație agricolă, bonitatea 57°, situat în extravilanul or. Cimișlia, pe un termen de 5 ani. Cu condiția că termenul de arendă a contractului nou va începe după expirarea termenului de arendă a contractului existent și după recoltarea roadei. Preț inițial -40000 lei/an.



**Lotul nr. 16**

**A2025-5/13-3-10.09** Teren public ,domeniul public, cu suprafața de 0,0350 ha din suprafața totală de 0,0427 ha ,situat în str.N. Iorga , f/n ,cu nr. cadastral 2901309244, cu instituirea servituții de trecere cu suprafața de 0,0115 ha, pentru terenurile dominante cu numerele cadastrale: 2901309215, 2901309002, pe un termen de 5 ani. Preț inițial - 55000 lei /an.



– darea în locațiune prin licitație publică cu strigare :

**Lotul nr. 17**

**L2024-08/02-2.1-18.12** A da în locațiune prin licitație publică cu strigare biroul neutilizat din incinta clădirii amplasate în or.Cimișlia bd. Ștefan cel Mare 14, biroul nr.7 amplasat la et.I cu suprafața de 14m<sup>2</sup>.  
Preț inițial -15000 lei/an.



Solicitanții, conform HG nr. 136 din 10.02.2009 cu privire la aprobarea Regulamentului privind licitațiile cu strigare și cu reducere, pot participa la licitație, după achitarea taxei de participare, achitarea acontului și depunerea cererii de participare.

Taxa de participare se achită la contul Primăriei or. Cimișlia, cod fiscal 1006601000037, cont bancar 226637, cod bancar TREZMD2X, cont trezorărial MD33TRGDAZ14514229010000:

Taxa - 1200 lei pentru persoane juridice și 600 lei pentru persoane fizice;

Acontul - 10% din prețul inițial publicat, achitat la conturile primăriei or. Cimișlia, cod fiscal 1006601000037, cont bancar 226637, cod bancar TREZMD2X, conturi trezorerial MD32TRPCDP518420A00996AA - pentru vânzarea și arenda terenurilor.

Termenul limită de depunere a cererii de participare și familiarizare cu bunurile expuse la licitație - până la 20.10.2025, ora 11.00. Informații suplimentare pe [www.cimislia.md](http://www.cimislia.md) sau la tel. 078230558 .