

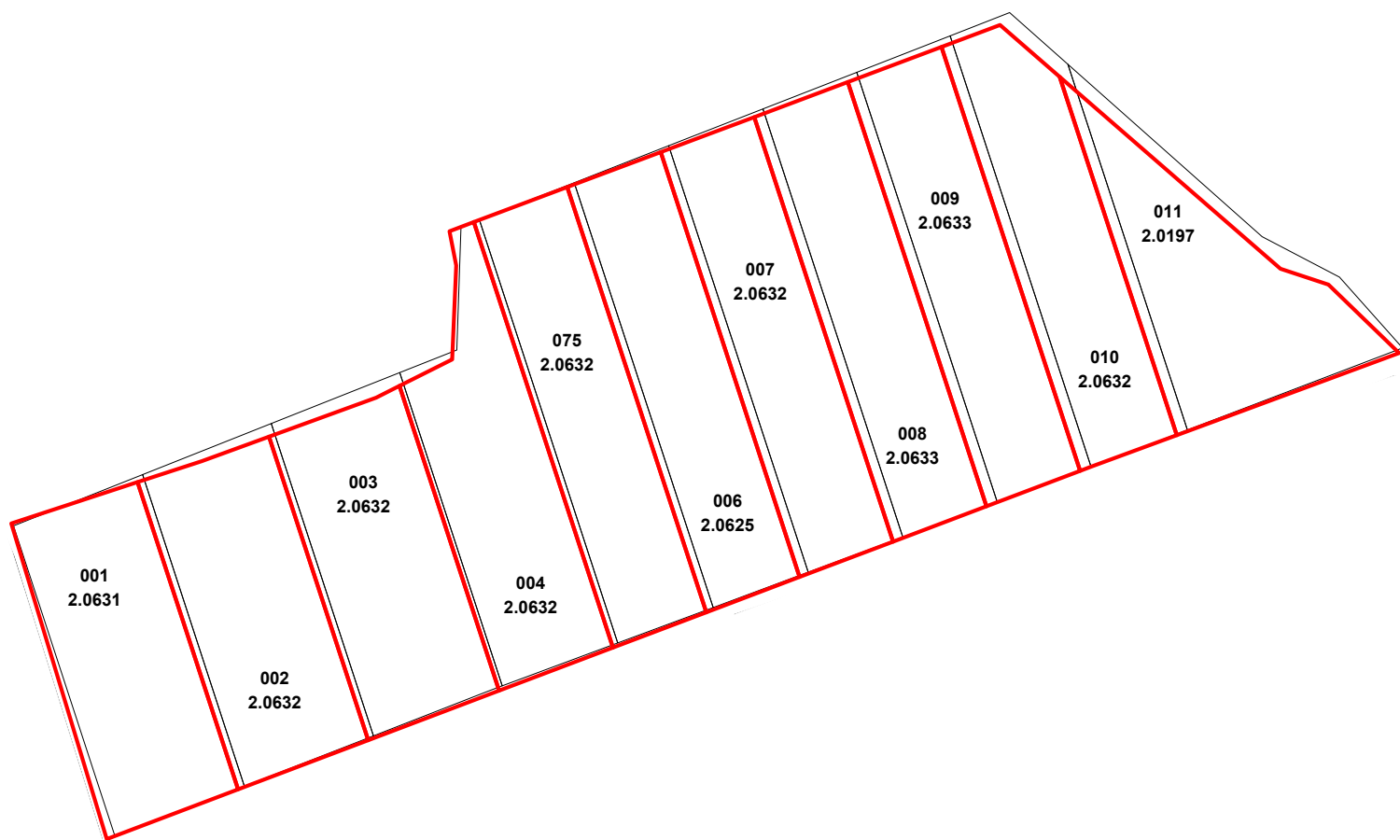
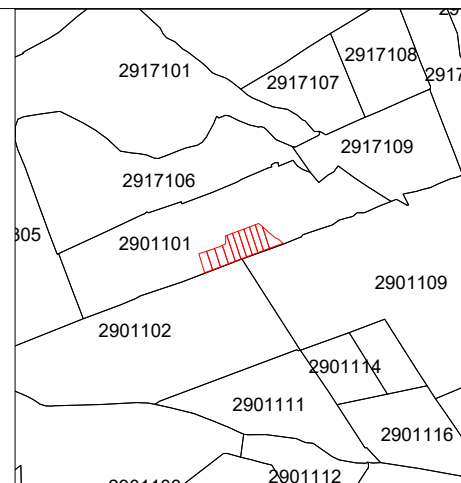
PLANUL GEOMETRIC



Numărul cadastral : 29011010001-29011010004, 29011010006-290110100011, 29011010075

Anexa nr.

Amplasamentul bunului



Mențiuni:

Caracteristicile tehnice ale bunului imobil

013
1,3116 numărul cadastral al terenului
Suprafata terenului
Hotarul pina la modificare
Hotarul dupa modificare

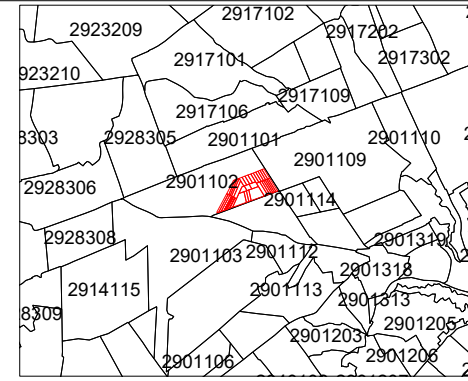
COORDONAT		EXECUTANT	
Primarul r-nul. Cimisia		SRL "Procadgrup" c/f 1014605001567	
Secretarul Consiliului r-nul. Cimisia		r-ul Cimisia, extravilan	
Conducător / Verificat	(semnătura, stampila)	Cucerenco St. (numele, prenumele)	
Specialist in reglementarea regimului proprietatii funciare: r-nul. Cimisia	Executant	(semnătura)	Cucerenco St. (numele, prenumele)
Data elaborării: 2026 (data inspectării în teren)	Sistem de coordonate: MoldRef99	Scara: 1:500	

PLANUL GEOMETRIC

Numărul cadastral : 29011020087-29011020118, 29011020181-29011020182,
29011020184-29011020188

Anexa nr.

Amplasamentul bunului



Mențiuni:

Caracteristicile tehnice ale bunului imobil

013 numărul cadastral al terenului
1,3116 Suprafața terenului
 Hotarul pînă la modificare
 Hotarul după modificare

COORDONAT	EXECUTANT		
Primarul r-nul. Cimisia	SRL "Procadgrup" c/f 1014605001567		
Secretarul Consiliului r-nul. Cimisia	r-ul Cimisia, extravilan		
Specialist in reglementarea regimului proprietatii funciare: r-nul. Cimisia	Conducător / Verificat	(semnătura, ștampila)	Cucerenco St. (numele, prenumele)
	Executant	(semnătura)	Cucerenco St. (numele, prenumele)
	Data elaborării: 2026 (data inspectării în teren)	Sistem de coordonate: MoldRef99	Scara: 1:500

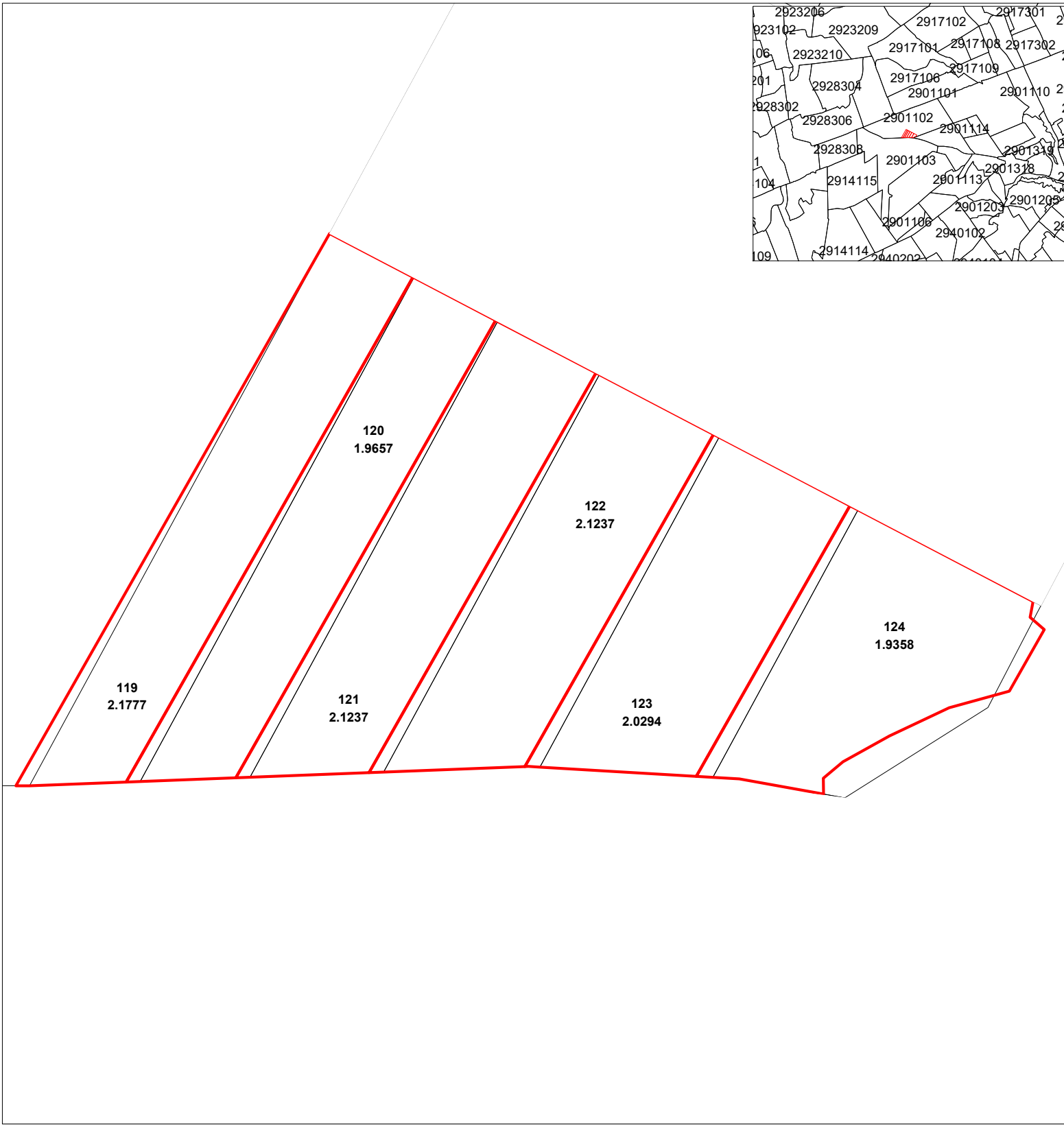
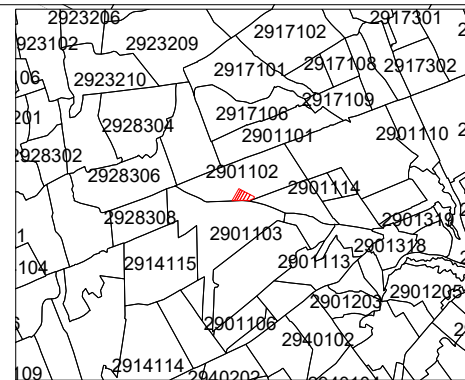
PLANUL GEOMETRIC



Numărul cadastral : 29011020119-29011020124

Anexa nr. _____

Amplasamentul bunului



Mențiuni:

Caracteristicile tehnice ale bunului imobil

013
1,3116 numărul cadastral al terenului
Suprafața terenului
Hotarul pînă la modificare
Hotarul după modificare

COORDONAT		EXECUTANT	
Primarul r-nul. Cimisia		SRL "Procadgrup" c/f 1014605001567	
Secretarul Consiliului r-nul. Cimisia		r-ul Cimisia, extravilan	
Conducător / Verificat	(semnătura, ștampila)	Cucerenco St. (numele, prenumele)	
Specialist în reglementarea regimului proprietății funciare: r-nul. Cimisia	Executant	(semnătura)	Cucerenco St. (numele, prenumele)
Data elaborării: 2026 (data inspecției în teren)	Sistem de coordonate: MoldRef99	Scara: 1:500	

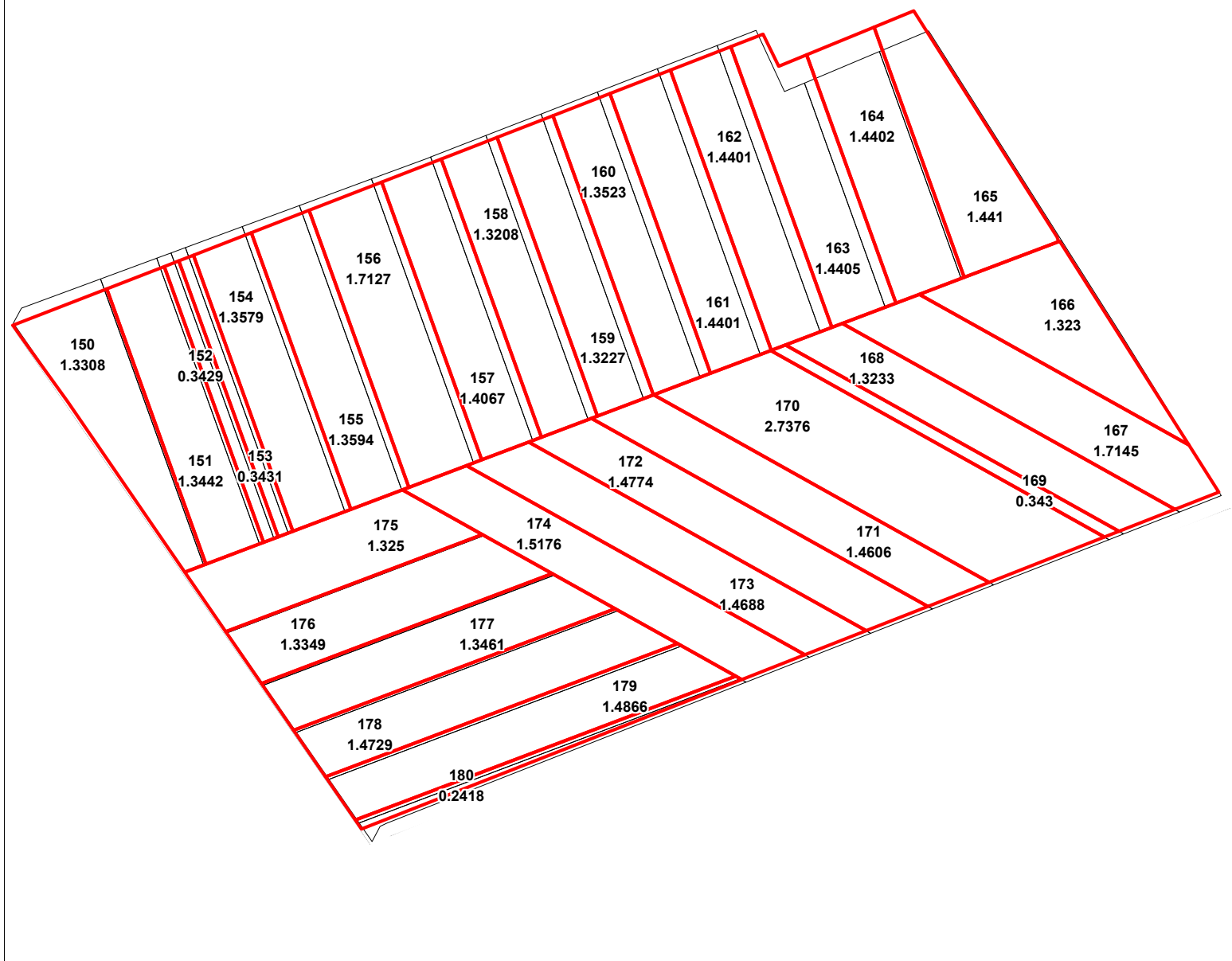
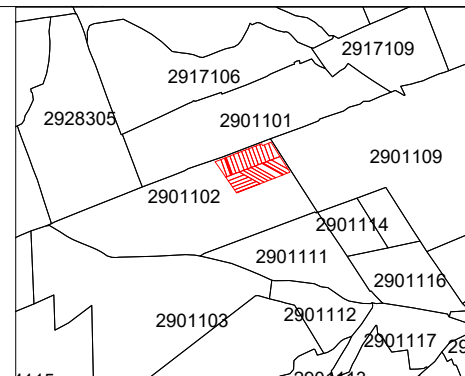
PLANUL GEOMETRIC



Numărul cadastral : 29011020150-29011020180

Anexa nr.

Amplasamentul bunului



Mențiuni:

Caracteristicile tehnice ale bunului imobil

013
1,3116 *numarul cadastral al terenului*
— *Suprafata terenului*
— *Hotarul pina la modificare*
— *Hotarul dupa modificare*

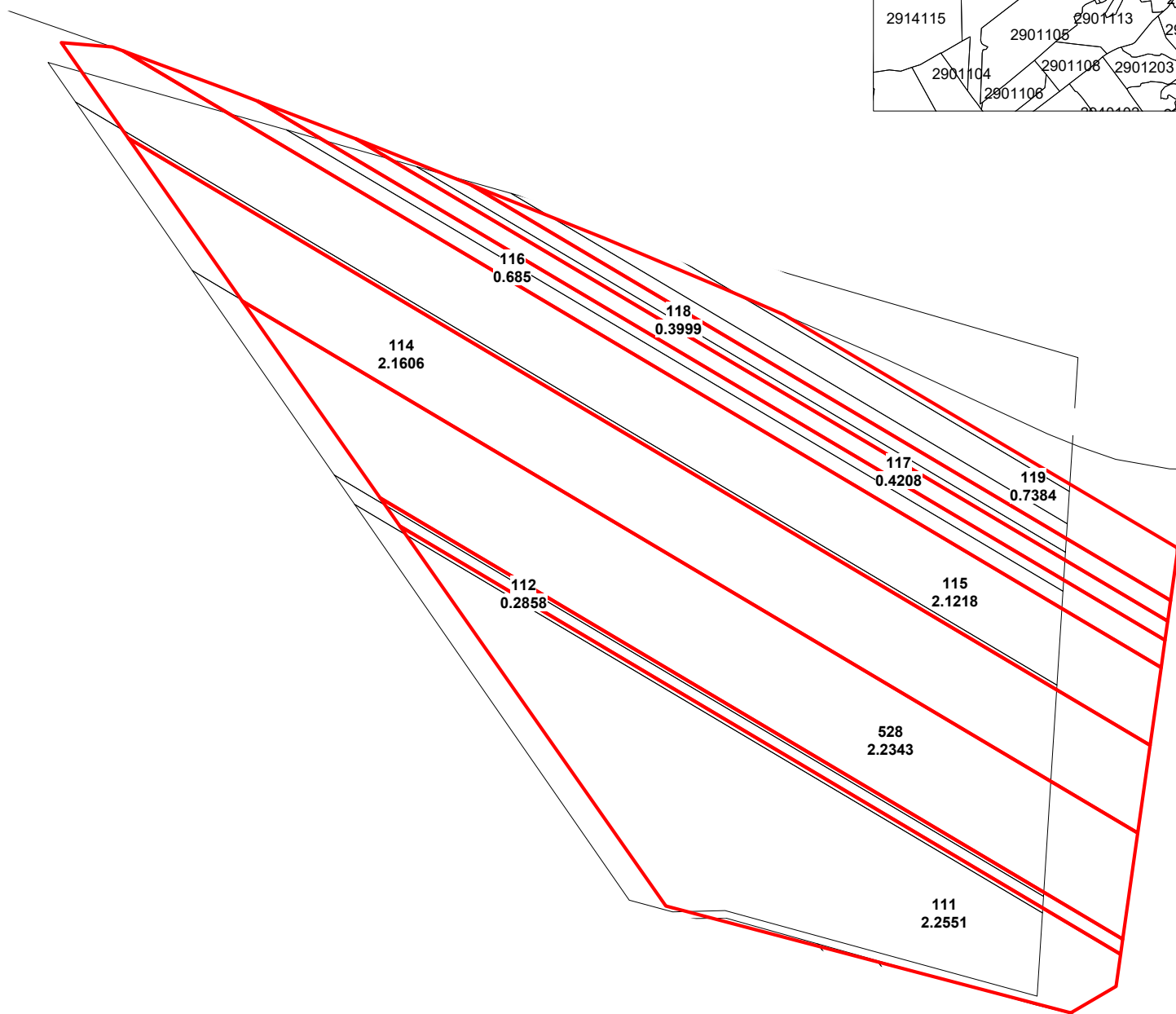
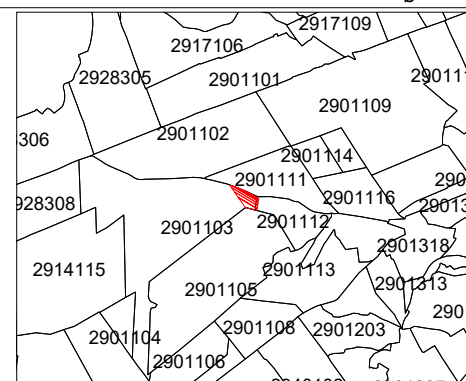
COORDONAT	EXECUTANT		
Primarul r-nul. Cimisia	SRL "Procadgrup" c/f 1014605001567		
Secretarul Consiliului r-nul. Cimisia	r-ul Cimisia, extravilan		
	Conducător / Verificat	(semnătura, ștampila)	Cucerenco St. (numele, prenumele)
Specialist in reglementarea regimului proprietatii funciare: r-nul. Cimisia	Executant	(semnătura)	Cucerenco St. (numele, prenumele)
	Data elaborării: 2026 (data inspectării în teren)	Sistem de coordonate: MoldRef99	Scara: 1:500

PLANUL GEOMETRIC

Numărul cadastral : 29011030111-29011030119

Anexa nr.

Amplasamentul bunului



Mențiuni:

COORDONAT	EXECUTANT		
Primarul r-nul. Cimisia	SRL "Procadgrup" c/f 1014605001567		
Secretarul Consiliului r-nul. Cimisia	r-ul Cimisia, extravilan		
	Conducător / Verificat	(semnătura, ștampila)	Cucerenco St. (numele, prenumele)
Specialist in reglementarea regimului proprietatii funciare: r-nul. Cimisia	Executant	(semnătura)	Cucerenco St. (numele, prenumele)
	Data elaborării: 2026 (data inspecției în teren)	Sistem de coordonate: MoldRef99	Scara: 1:500

Caracteristicile tehnice ale bunului imobil

013

1,3116

numarul cadastral al terenului

Suprafata terenului

Hotarul pina la modificare

Hotarul dupa modificare



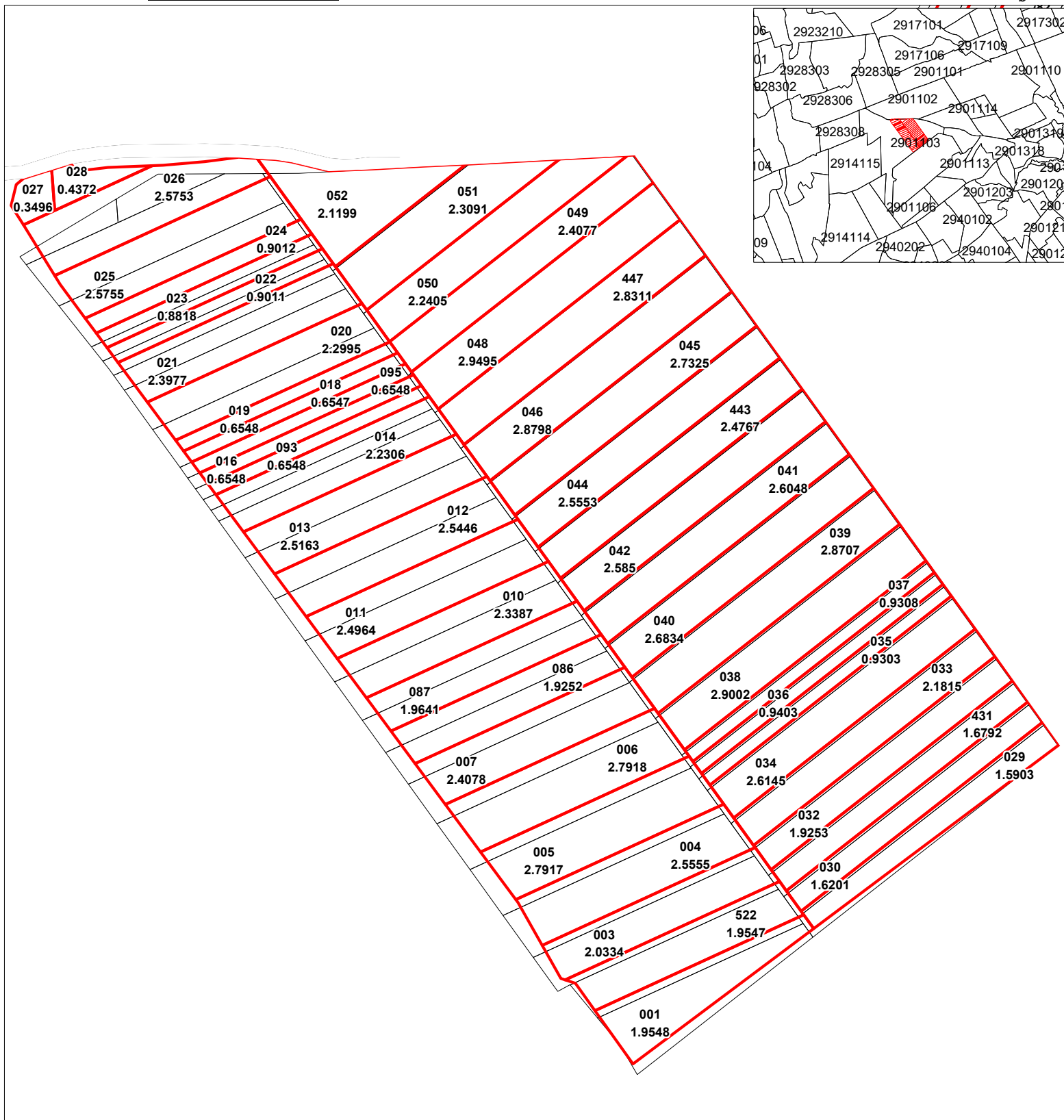
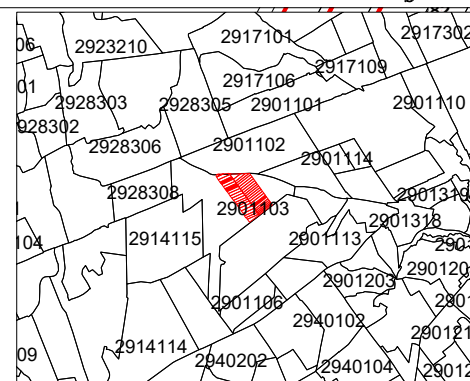
PLANUL GEOMETRIC



Numărul cadastral : **29011030001-29011030052**

Anexa nr.

Amplasamentul bunului



Mențiuni:

Caracteristicile tehnice ale bunului imobil

013
1,3116 numărul cadastral al terenului
Suprafața terenului
Hotarul pînă la modificare
Hotarul după modificare

COORDONAT		EXECUTANT	
Primarul r-nul. Cimislia		SRL "Procadgrup" c/f 1014605001567	
Secretarul Consiliului r-nul. Cimislia		r-ul Cimislia, extravilan	
Conducător / Verificat	(semnătura, ștampila)	Cucerenco St. (numele, prenumele)	
Specialist în reglementarea regimului proprietății funciare: r-nul. Cimislia	Executant	(semnătura)	Cucerenco St. (numele, prenumele)
Data elaborării: 2026 (data inspecției în teren)	Sistem de coordonate: MoldRef99	Scara: 1:500	

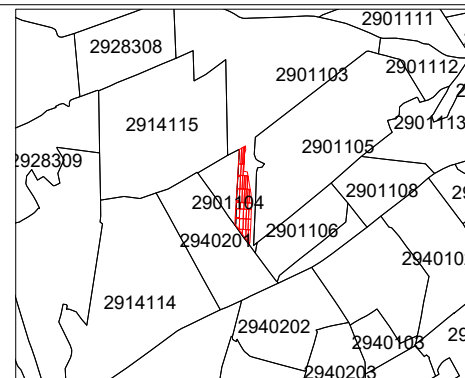
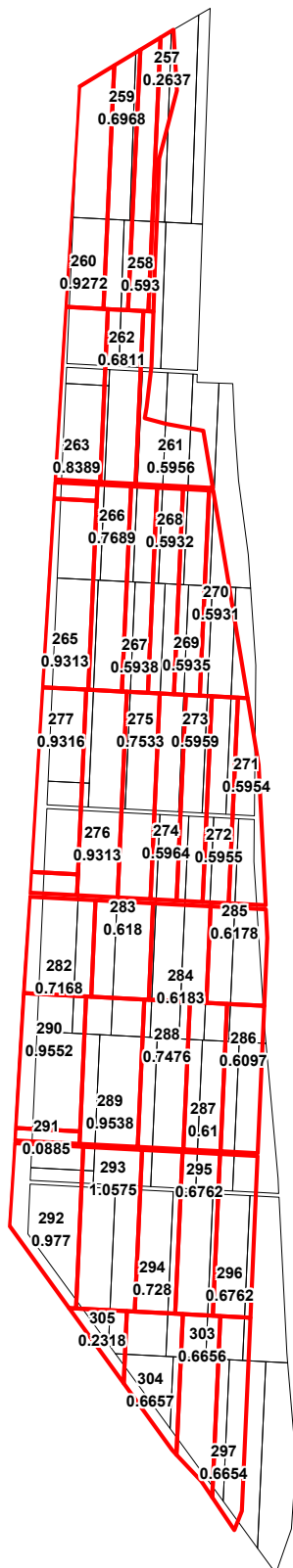
PLANUL GEOMETRIC



Numărul cadastral : 29011030257-29011030305

Anexa nr.

Amplasamentul bunului



Mențiuni:

Caracteristicile tehnice ale bunului imobil

013 numărul cadastral al terenului
1,3116 Suprafața terenului
 _____ Hotarul pînă la modificare
 _____ Hotarul după modificare

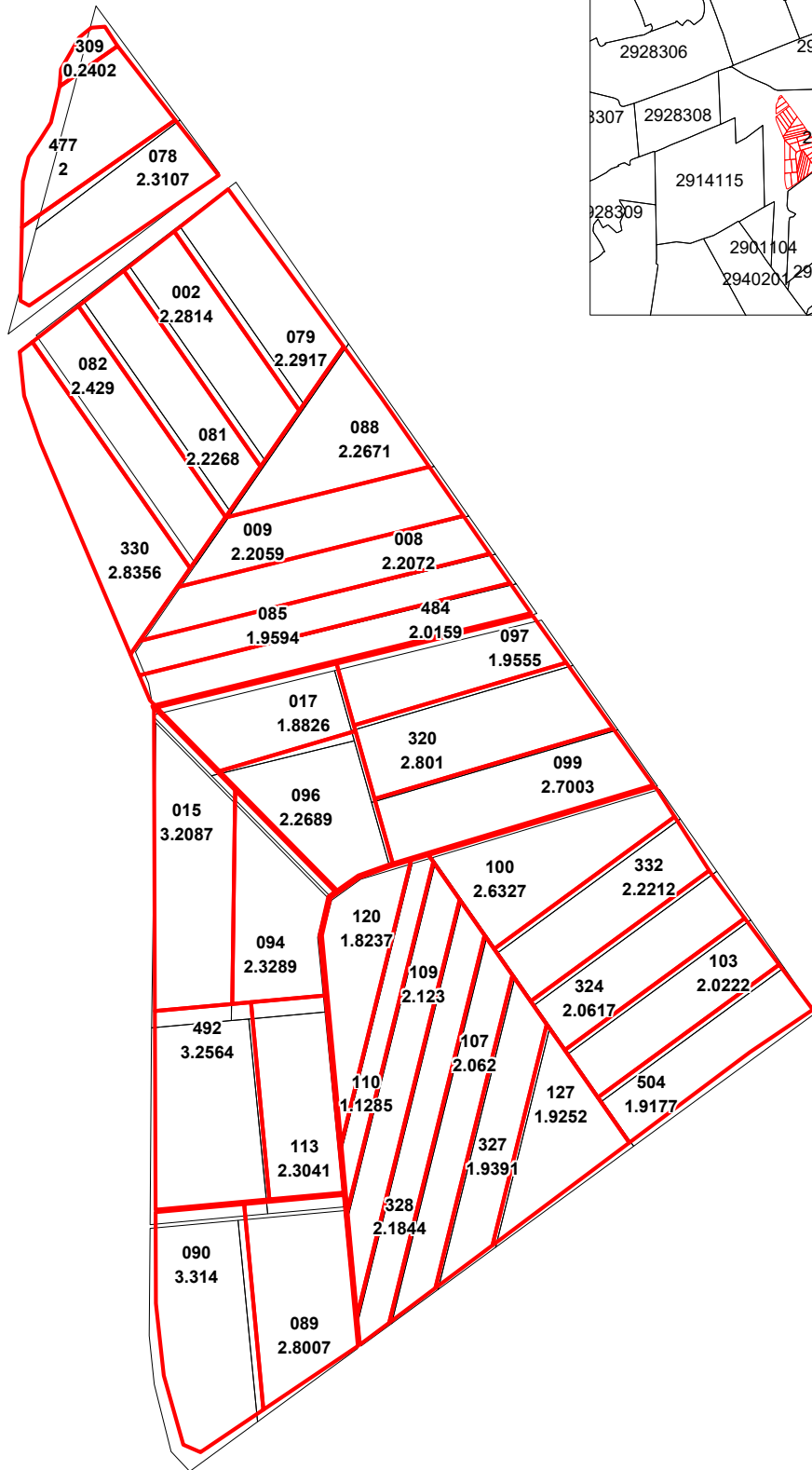
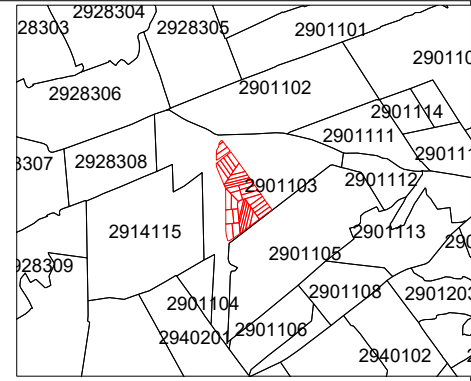
COORDONAT		EXECUTANT	
Primarul r-nul. Cimislia		SRL "Procadgrup" c/f 1014605001567	
Secretarul Consiliului r-nul. Cimislia		r-ul Cimislia, extravilan	
Conducător / Verificat		(semnătura, ștampila)	Cucerenco St. (numele, prenumele)
Specialist în reglementarea regimului proprietății funciare: r-nul. Cimislia	Executant	(semnătura)	Cucerenco St. (numele, prenumele)
Data elaborării: 2026 (data inspecției în teren)	Sistem de coordonate: MoldRef99	Scara: 1:500	

PLANUL GEOMETRIC

Numărul cadastral : 29011030002 - 29011030009; 29011030015; 29011030017; 29011030078 -
29011030113; 29011030120; 29011030127; 29011030309; 29011030320 -
29011030332; 29011030477; 29011030484; 29011030492; 29011030504

Anexa nr. _____

Amplasamentul bunului



Mențiuni:

Caracteristicile tehnice ale bunului imobil

013 numărul cadastral al terenului
1,3116 Suprafața terenului
————— Hotarul pînă la modificare
————— Hotarul după modificare

COORDONAT		EXECUTANT	
Primarul r-nul. Cimislia		SRL "Procadgrup" c/f 1014605001567	
Secretarul Consiliului r-nul. Cimislia		r-ul Cimislia, extravilan	
Conducător / Verificat	(semnătura, ștampila)	Cucerenco St. (numele, prenumele)	
Specialist în reglementarea regimului proprietății funciare: r-nul. Cimislia	Executant	(semnătura)	Cucerenco St. (numele, prenumele)
Data elaborării: 2026 (data inspecției în teren)	Sistem de coordonate: MoldRef99	Scara: 1:500	

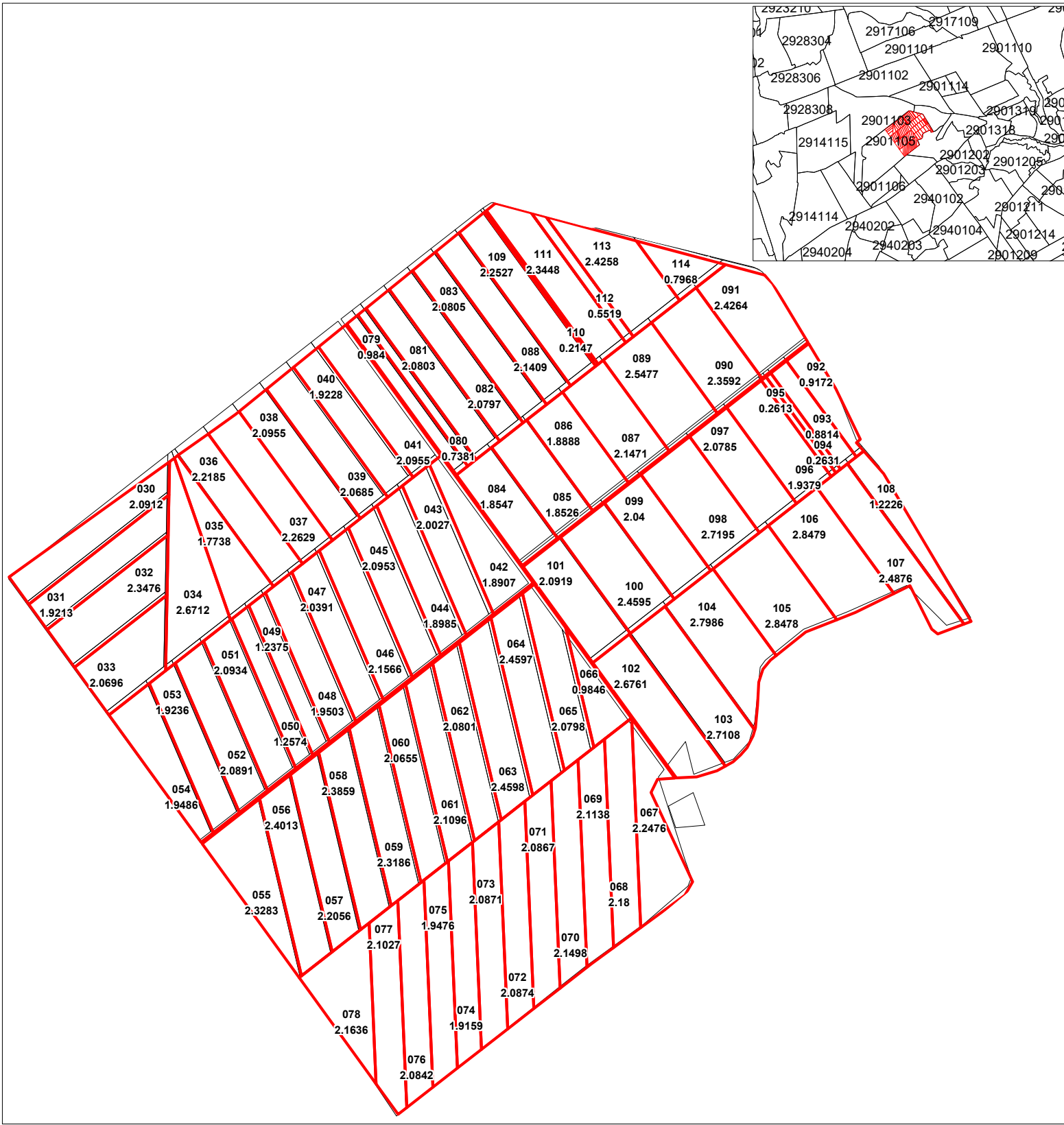
PLANUL GEOMETRIC



Numărul cadastral : 29011050030-29011050114

Anexa nr.

Amplasamentul bunului



Mențiuni:

Caracteristicile tehnice ale bunului imobil

013
1,3116 numărul cadastral al terenului
Suprafața terenului
Hotarul pînă la modificare
Hotarul după modificare

COORDONAT		EXECUTANT	
Primarul r-nul. Cimislia		SRL "Procadgrup" c/f 1014605001567	
Secretarul Consiliului r-nul. Cimislia		r-ul Cimislia, extravilan	
Conducător / Verificat	(semnătura, stampila)	Cucerenco St. (numele, prenumele)	
Specialist in reglementarea regimului proprietatii funciare: r-nul. Cimislia	Executant	(semnătura)	Cucerenco St. (numele, prenumele)
Data elaborării: 2026 (data inspecției în teren)	Sistem de coordonate: MoldRef99	Scara: 1:500	

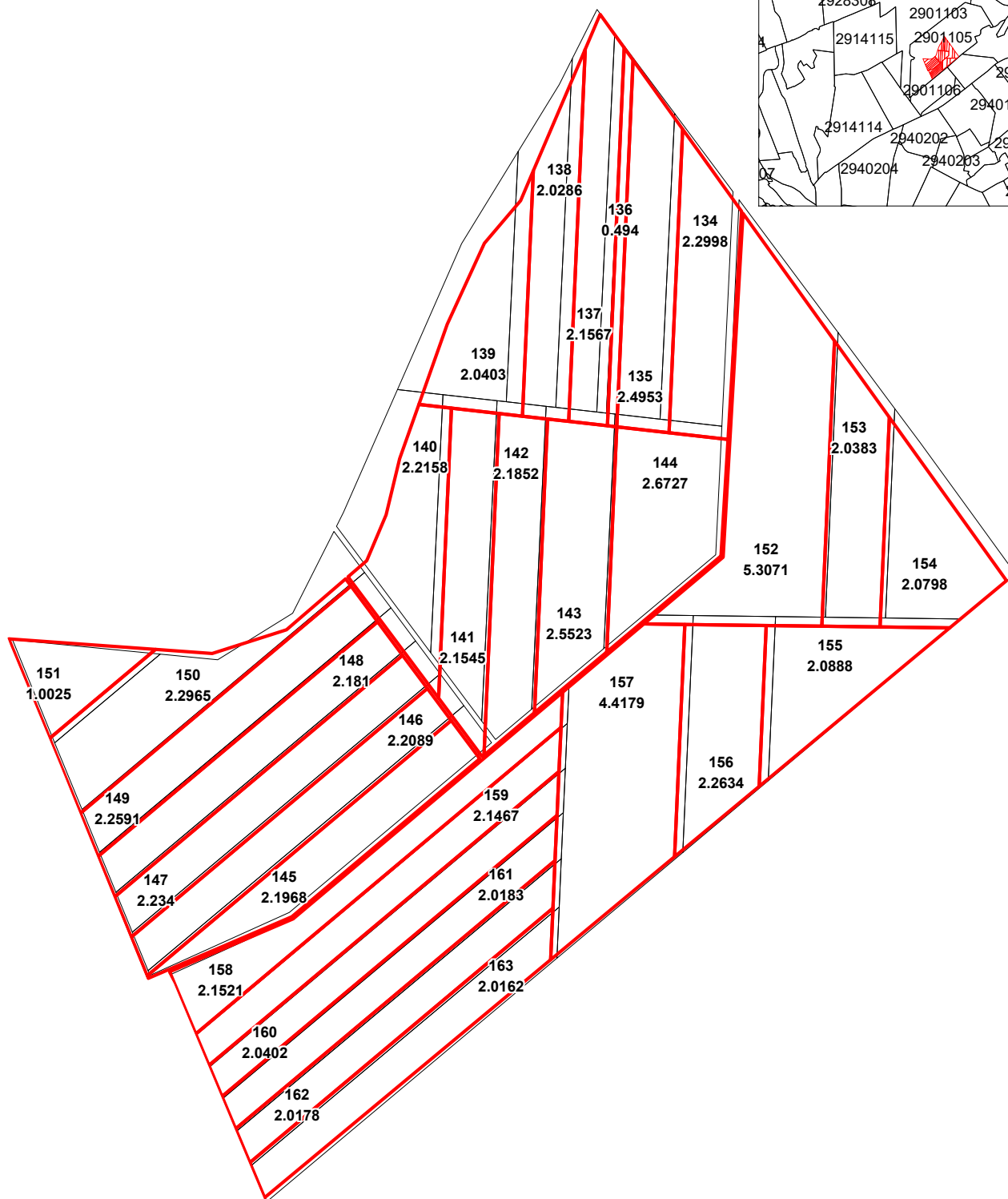
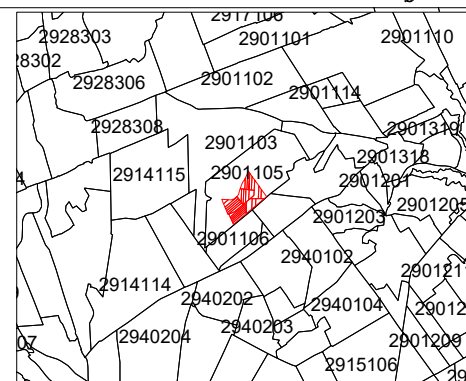
PLANUL GEOMETRIC



Numărul cadastral : 29011050134-29011050163

Anexa nr.

Amplasamentul bunului



Mențiuni:

COORDONAT	EXECUTANT		
Primarul r-nul. Cimisia	SRL "Procadgrup" c/f 1014605001567		
Secretarul Consiliului r-nul. Cimisia	r-ul Cimisia, extravilan		
	Conducător / Verificat	(semnătura, ștampila)	Cucerenco St. (numele, prenumele)
Specialist in reglementarea regimului proprietatii funciare: r-nul. Cimisia	Executant	(semnătura)	Cucerenco St. (numele, prenumele)
	Data elaborării: 2026 (data inspectării în teren)	Sistem de coordonate: MoldRef99	Scara: 1:500

Caracteristicile tehnice ale bunului imobil

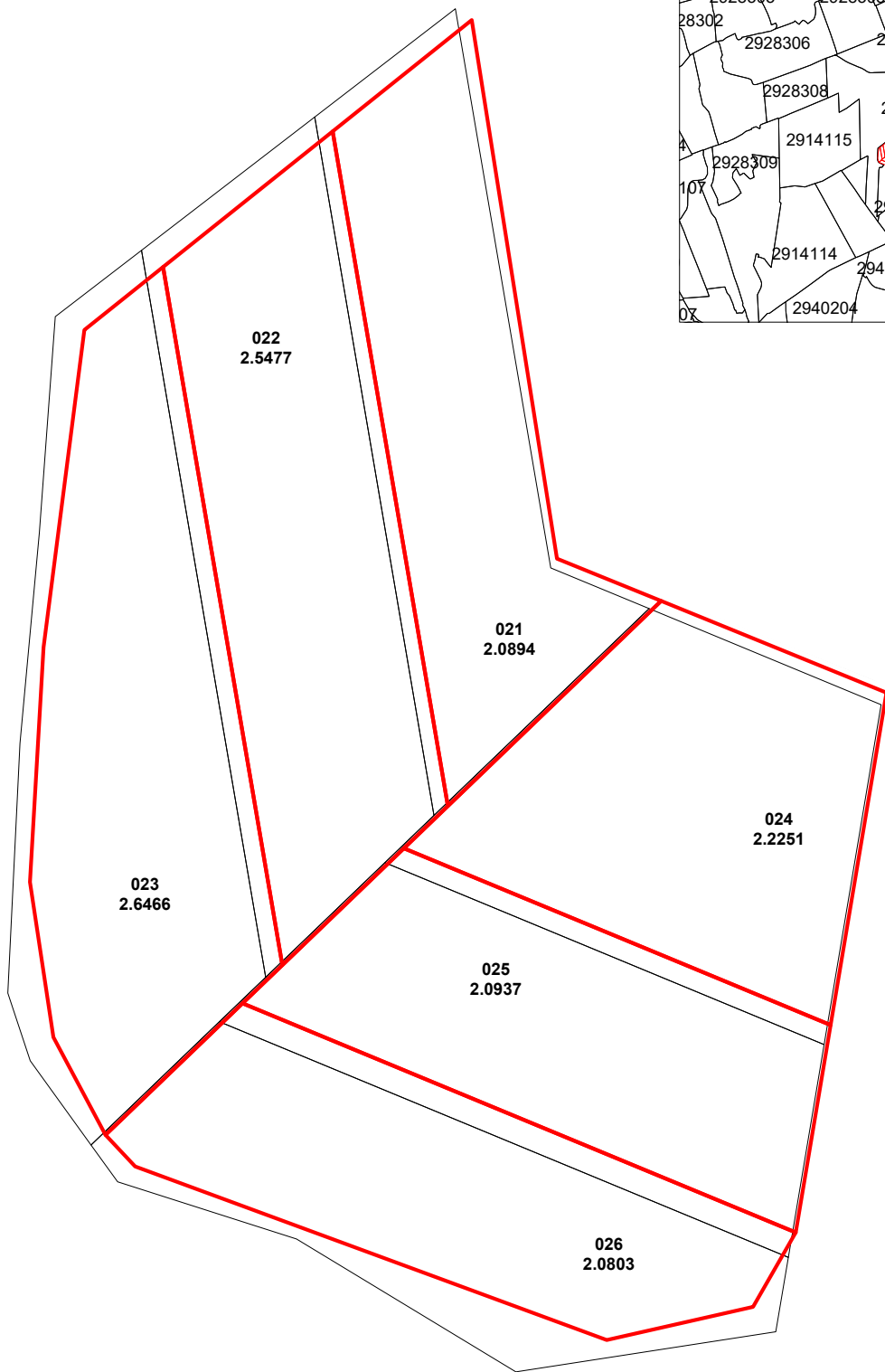
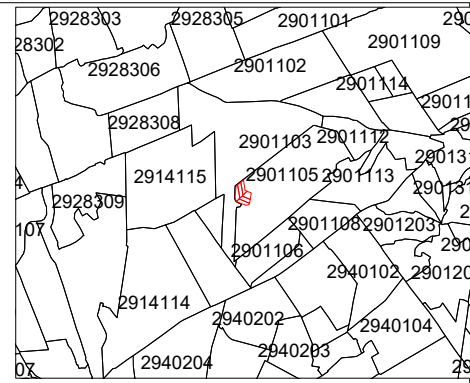
013
1,3116 *numarul cadastral al terenului*
Suprafata terenului
Hotarul pina la modificare
Hotarul dupa modificare

PLANUL GEOMETRIC

Numărul cadastral : 29011050021-29011050026

Anexa nr. _____

Amplasamentul bunului



Mențiuni:

COORDONAT		EXECUTANT	
Primarul r-nul. Cimisia		SRL "Procadgrup" c/f 1014605001567	
Secretarul Consiliului r-nul. Cimisia		r-ul Cimisia, extravilan	
Conducător / Verificat		(semnătura, stampila)	Cucerenco St. (numele, prenumele)
Specialist in reglementarea regimului proprietatii funciare: r-nul. Cimisia	Executant	(semnătura)	Cucerenco St. (numele, prenumele)
	Data elaborării: 2026 (data inspectării in teren)	Sistem de coordonate: MoldRef99	Scara: 1:500

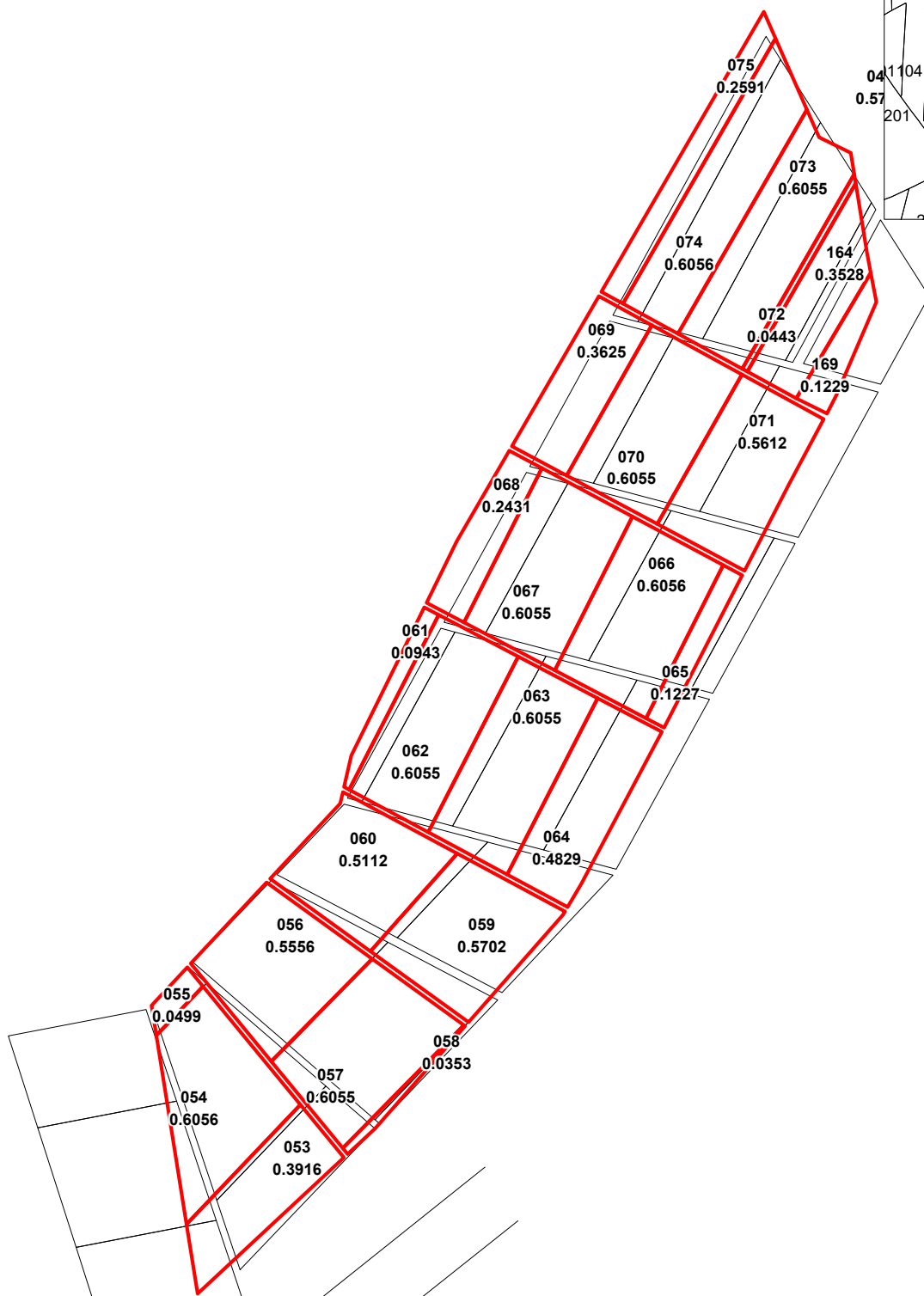
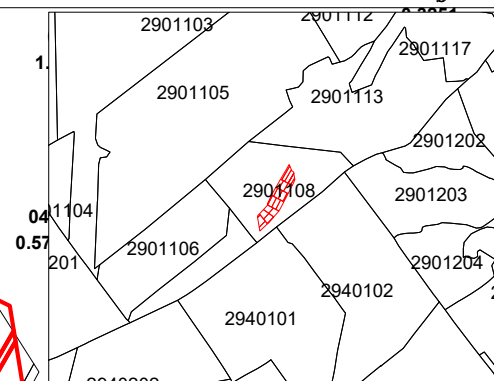
Caracteristicile tehnice ale bunului imobil

013
1,3116 *numarul cadastral al terenului*
_____ *Suprafata terenului*
_____ *Hotarul pina la modificare*
_____ *Hotarul dupa modificare*

PLANUL GEOMETRIC

Numărul cadastral : 29011080053-29011080075; 29011080164; 29011080169 Anexa nr.

Amplasamentul bunului



Mențiuni:

COORDONAT	EXECUTANT		
Primarul r-nul. Cimislia	SRL "Procadgrup" c/f 1014605001567		
Secretarul Consiliului r-nul. Cimislia	r-ul Cimislia, extravilan		
Specialist in reglementarea regimului proprietatii funciare: r-nul. Cimislia	Conducător / Verificat	(semnătura, stampila)	Cucerenco St. (numele, prenumele)
	Executant	(semnătura)	Cucerenco St. (numele, prenumele)
	Data elaborării: 2026 (data inspecției în teren)	Sistem de coordonate: MoldRef99	Scara: 1:500

Caracteristicile tehnice ale bunului imobil

013
1,3116 *numarul cadastral al terenului*
Suprafata terenului
Hotarul pina la modificare
Hotarul dupa modificare

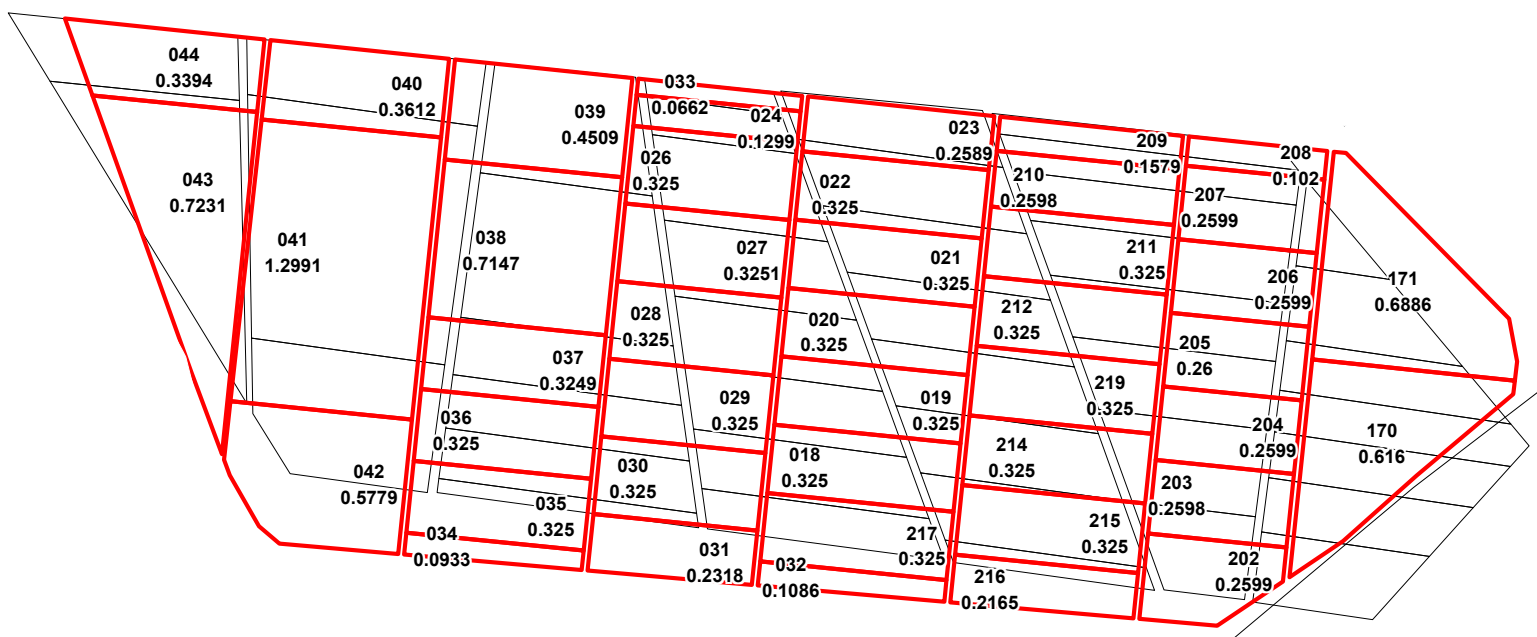
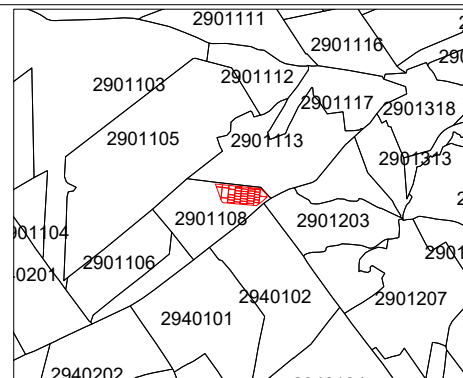
— Hotarul pina la modificare
— Hotarul dupa modificare

PLANUL GEOMETRIC

Numărul cadastral : 29011080018-29011080044: 29011080202-29011080219

Anexa nr.

Amplasamentul bunului



Mențiuni:

COORDONAT	EXECUTANT		
Primarul r-nul. Cimisia	SRL "Procadgrup" c/f 1014605001567		
Secretarul Consiliului r-nul. Cimisia	r-ul Cimisia, extravilan		
Specialist in reglementarea regimului proprietatii funciare: r-nul. Cimisia	Conducător / Verificat	(semnătura, ștampila)	Cucerenco St. (numele, prenumele)
	Executant	(semnătura)	Cucerenco St. (numele, prenumele)
	Data elaborării: 2026 (data inspectării în teren)	Sistem de coordonate: MoldRef99	Scara: 1:500

Caracteristicile tehnice ale bunului imobil

013

1,3116

numarul cadastral al terenului

Suprafața terenului

Hotarul pînă la modificare

Hotarul după modificare

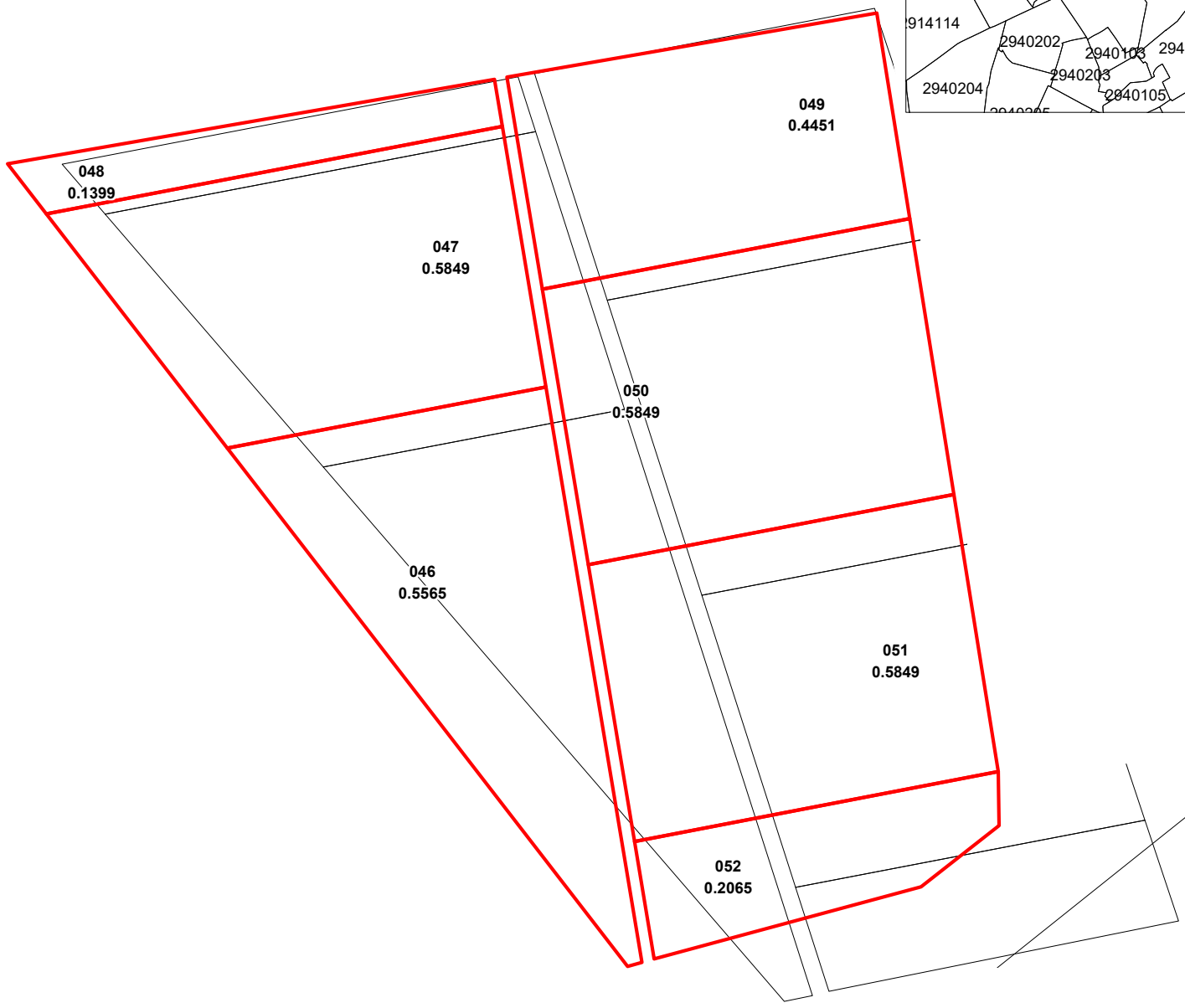
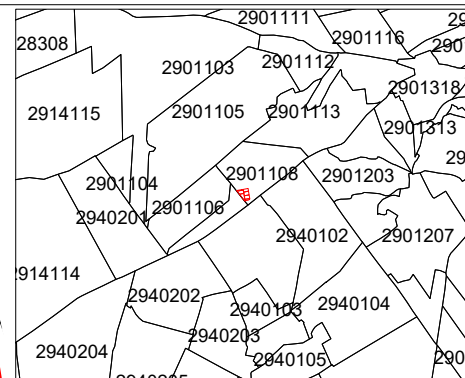
PLANUL GEOMETRIC



Numărul cadastral : 29011080046-2901108052

Anexa nr.

Amplasamentul bunului



Mențiuni:

Caracteristicile tehnice ale bunului imobil

013
1,3116 numărul cadastral al terenului
Suprafața terenului
— Hotarul pînă la modificare
— Hotarul după modificare

COORDONAT		EXECUTANT	
Primarul r-nul. Cimisia		SRL "Procadgrup" c/f 1014605001567	
Secretarul Consiliului r-nul. Cimisia		r-ul Cimisia, extravilan	
Conducător / Verificat	(semnătura, ștampila)	Cucerenco St. (numele, prenumele)	
Specialist în reglementarea regimului proprietății funciare: r-nul. Cimisia	Executant	(semnătura)	Cucerenco St. (numele, prenumele)
Data elaborării: 2026 (data inspecției în teren)	Sistem de coordonate: MoldRef99	Scara: 1:500	

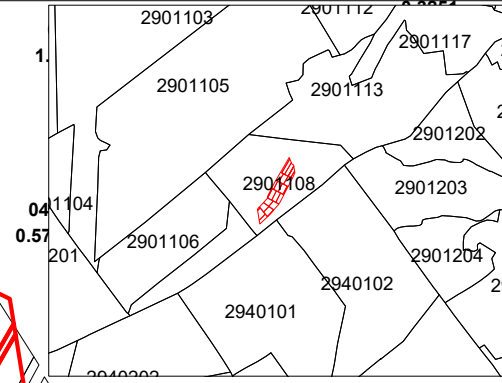
PLANUL GEOMETRIC



Numărul cadastral : 29011080053-29011080075; 29011080164; 29011080169

Anexa nr.

Amplasamentul bunului



Mențiuni:

Caracteristicile tehnice ale bunului imobil

013
1,3116 numărul cadastral al terenului
Suprafața terenului
Hotarul pînă la modificare
Hotarul după modificare

COORDONAT		EXECUTANT	
Primarul r-nul. Cimislia		SRL "Procadgrup" c/f 1014605001567	
Secretarul Consiliului r-nul. Cimislia		r-ul Cimislia, extravilan	
Conducător / Verificat		(semnătura, stampila)	Cucerenco St. (numele, prenumele)
Specialist in reglementarea regimului proprietatii funciare: r-nul. Cimislia	Executant	(semnătura)	Cucerenco St. (numele, prenumele)
Data elaborării: 2026 (data inspecției în teren)		Sistem de coordonate: MoldRef99	Scara: 1:500

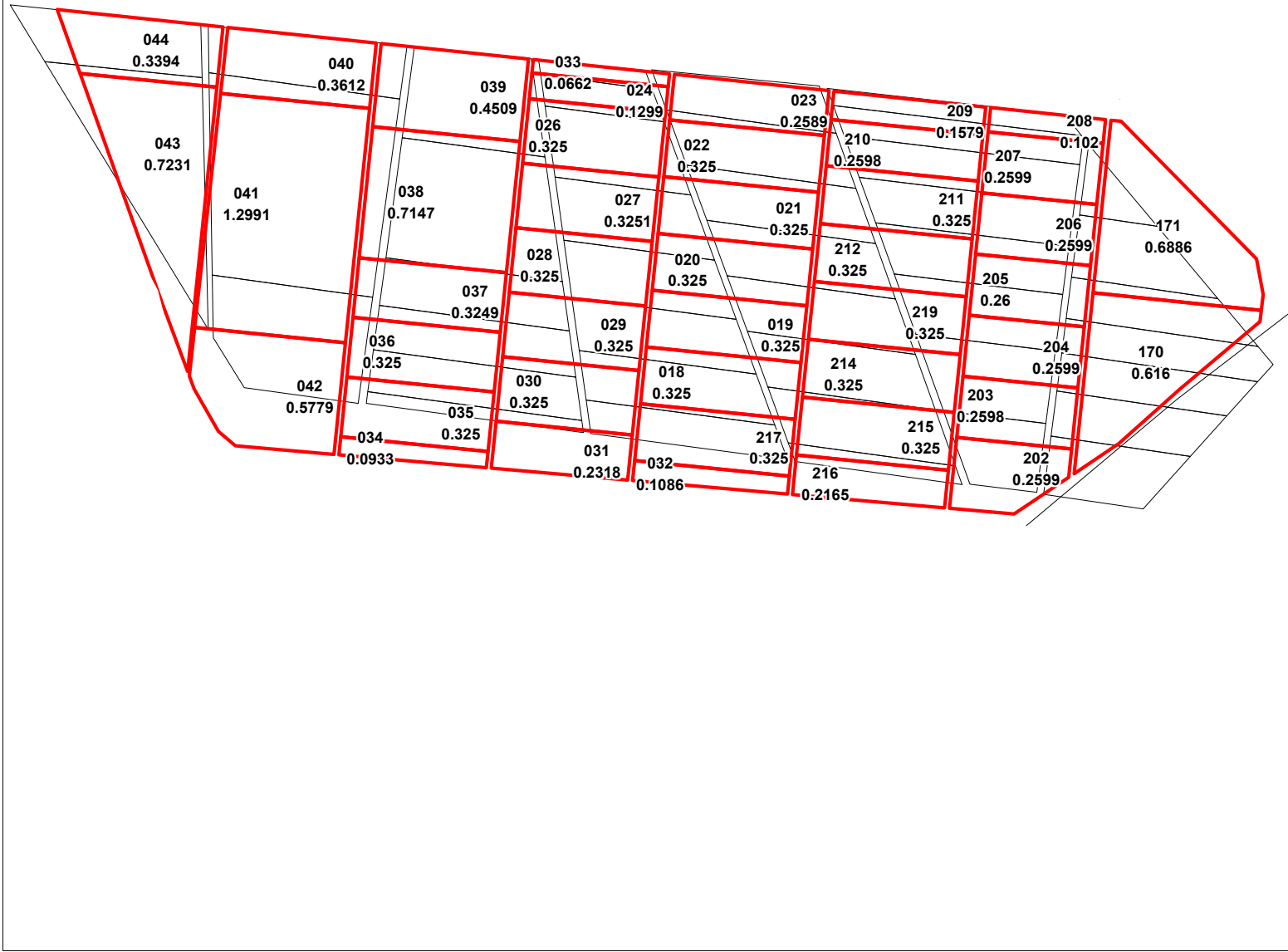
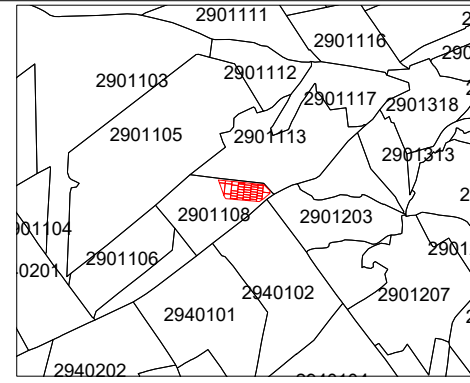
PLANUL GEOMETRIC



Numărul cadastral : 29011080018-29011080044: 29011080202-29011080219

Anexa nr.

Amplasamentul bunului



Mențiuni:

Caracteristicile tehnice ale bunului imobil

013
1,3116 numărul cadastral al terenului
Suprafața terenului
Hotarul pînă la modificare
Hotarul după modificare

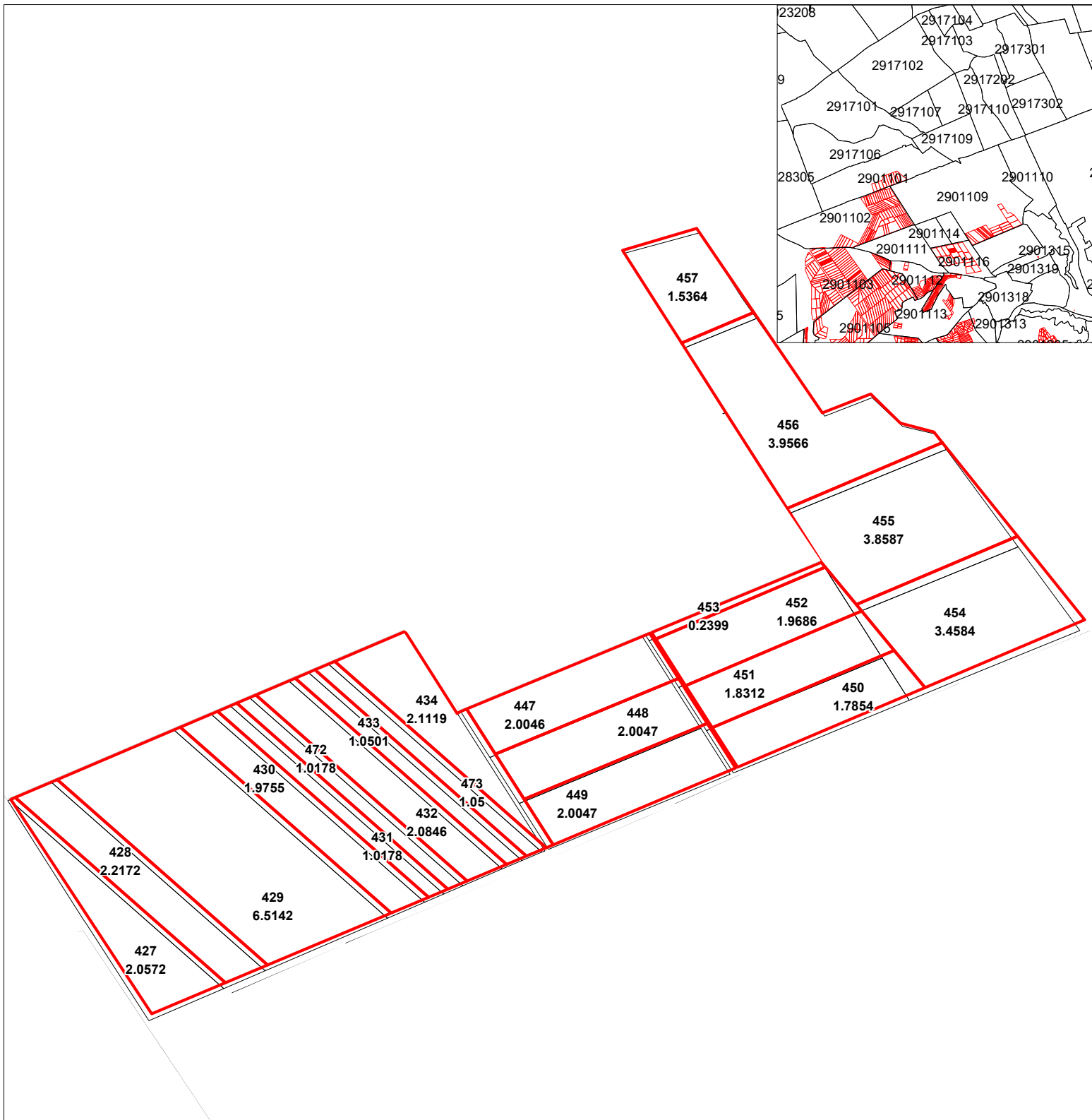
COORDONAT	EXECUTANT		
Primarul r-nul. Cimislia	SRL "Procadgrup" c/f 1014605001567		
Secretarul Consiliului r-nul. Cimislia	r-ul Cimislia, extravilan		
Specialist in reglementarea regimului proprietatii funciare: r-nul. Cimislia	Conducător / Verificat	(semnătura, ștampila)	Cucerenco St. (numele, prenumele)
	Executant	(semnătura)	Cucerenco St. (numele, prenumele)
	Data elaborării: 2026 (data inspectării în teren)	Sistem de coordonate: MoldRef99	Scara: 1:500

PLANUL GEOMETRIC



Numărul cadastral : 29011090427-29011090434, 29011090447-29011090457, 29011090472-29011090473 Anexa nr.

Amplasamentul bunului



Mențiuni:

Caracteristicile tehnice ale bunului imobil

013
1,3116 *numarul cadastral al terenului*
Suprafata terenului
Hotarul pina la modificare
Hotarul dupa modificare

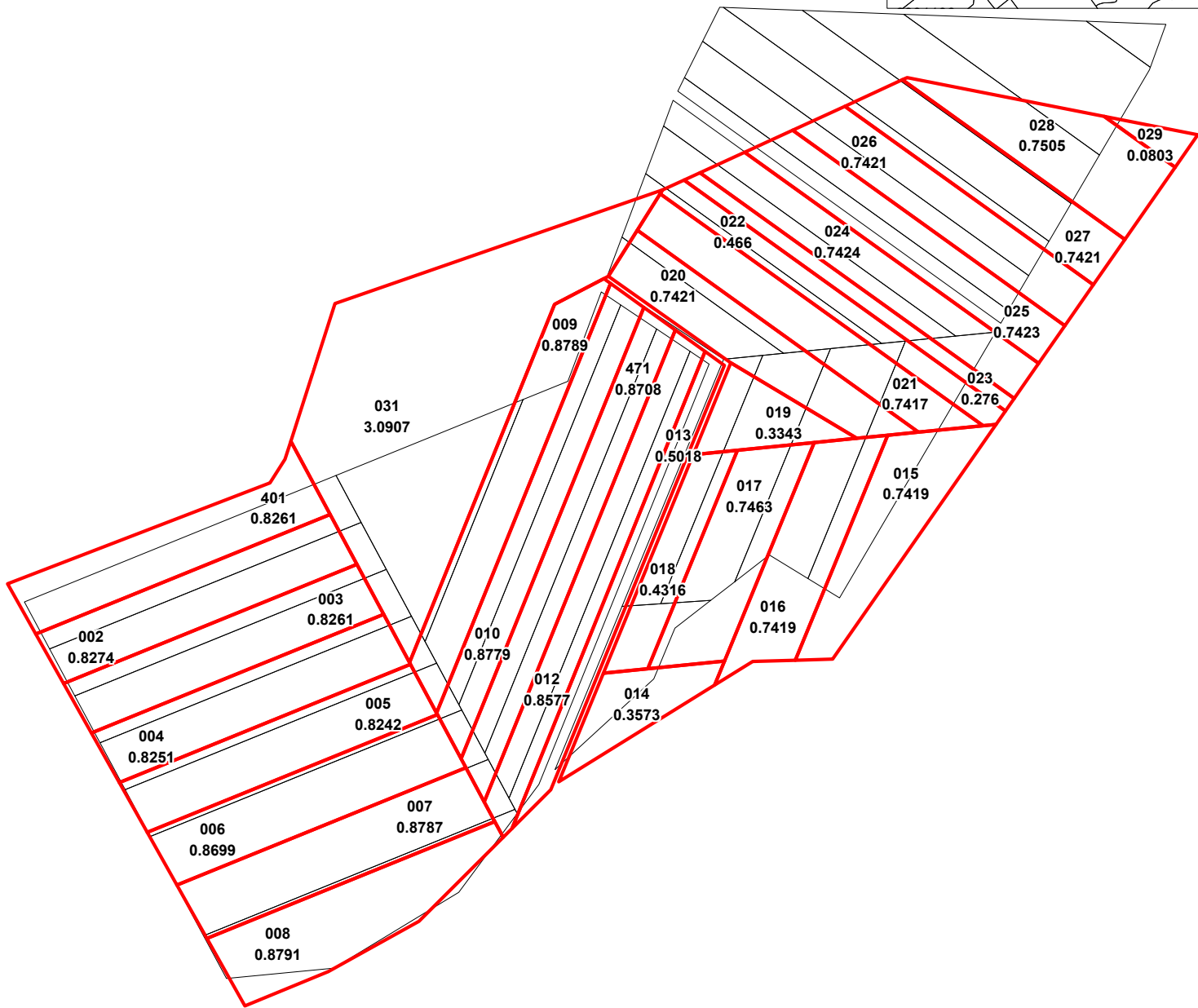
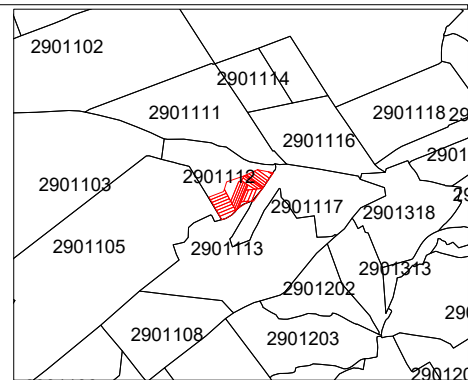
COORDONAT	EXECUTANT	
Primarul r-nul. Cimisia	SRL "Procadgrup" c/f 1014605001567	
Secretarul Consiliului r-nul. Cimisia	r-ul Cimisia, extravilan	
	Conducător / Verificat	Cucerenco St.
	(semnătura, stampila)	(numele, prenumele)
Specialist in reglementarea regimului proprietatii funciare: r-nul. Cimisia	Executant	Cucerenco St.
	(semnătura)	(numele, prenumele)
	Data elaborării: 2026 (data inspectării în teren)	Sistem de coordonate: MoldRef99
		Scara: 1:500

PLANUL GEOMETRIC

Numărul cadastral : 2901120002-2901120010; 2901120012-2901120029;
2901120401; 2901120471

Anexa nr.

Amplasamentul bunului



Mențiuni:

Caracteristicile tehnice ale bunului imobil

013
1,3116 numărul cadastral al terenului
Suprafața terenului
Hotarul pînă la modificare
Hotarul după modificare

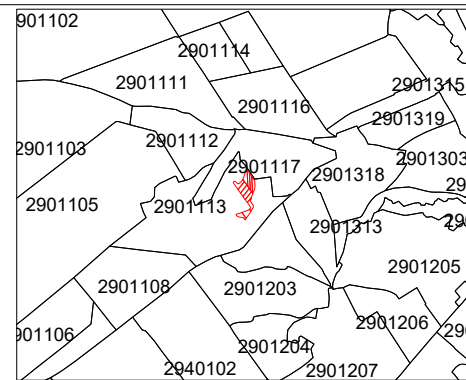
COORDONAT		EXECUTANT	
Primarul r-nul. Cimislia		SRL "Procadgrup" c/f 1014605001567	
Secretarul Consiliului r-nul. Cimislia		r-ul Cimislia, extravilan	
Conducător / Verificat	(semnătura, ștampila)	Cucerenco St. (numele, prenumele)	
Specialist în reglementarea regimului proprietății funciare: r-nul. Cimislia	Executant	(semnătura)	Cucerenco St. (numele, prenumele)
Data elaborării: 2026 (data inspecției în teren)	Sistem de coordonate: MoldRef99	Scara: 1:500	

PLANUL GEOMETRIC



Numărul cadastral : 29011130136-29011130139; 29011130139-29011130146 Anexa nr.

Amplasamentul bunului



Mențiuni:

Caracteristicile tehnice ale bunului imobil

013
1,3116 numărul cadastral al terenului
Suprafața terenului
Hotarul pînă la modificare
Hotarul după modificare

COORDONAT		EXECUTANT	
Primarul r-nul. Cimisia		SRL "Procadgrup" c/f 1014605001567	
Secretarul Consiliului r-nul. Cimisia		r-ul Cimisia, extravilan	
Conducător / Verificat		(semnătura, ștampila)	Cucerenco St. (numele, prenumele)
Specialist în reglementarea regimului proprietății funciare: r-nul. Cimisia	Executant	(semnătura)	Cucerenco St. (numele, prenumele)
Data elaborării: 2026 (data inspecției în teren)		Sistem de coordonate: MoldRef99	Scara: 1:500

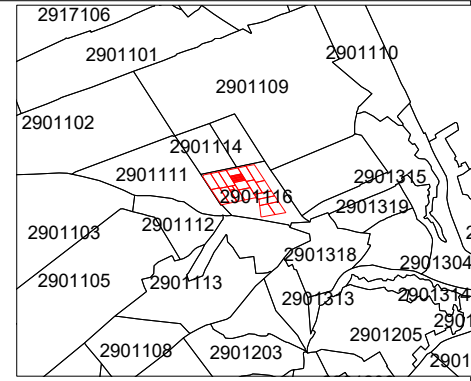
PLANUL GEOMETRIC



Numărul cadastral : 2901160001-2901160023; 2901160109

Anexa nr. _____

Amplasamentul bunului



Mențiuni:

COORDONAT	EXECUTANT		
Primarul r-nul. Cimisia	SRL "Procadgrup" c/f 1014605001567		
Secretarul Consiliului r-nul. Cimisia	r-ul Cimisia, extravilan		
Specialist in reglementarea regimului proprietatii funciare: r-nul. Cimisia	Conducător / Verificat	(semnătura, stampila)	Cucerenco St. (numele, prenumele)
	Executant	(semnătura)	Cucerenco St. (numele, prenumele)
Data elaborării: 2026 (data inspectării în teren)	Sistem de coordonate: MoldRef99		Scara: 1:500

Caracteristicile tehnice ale bunului imobil

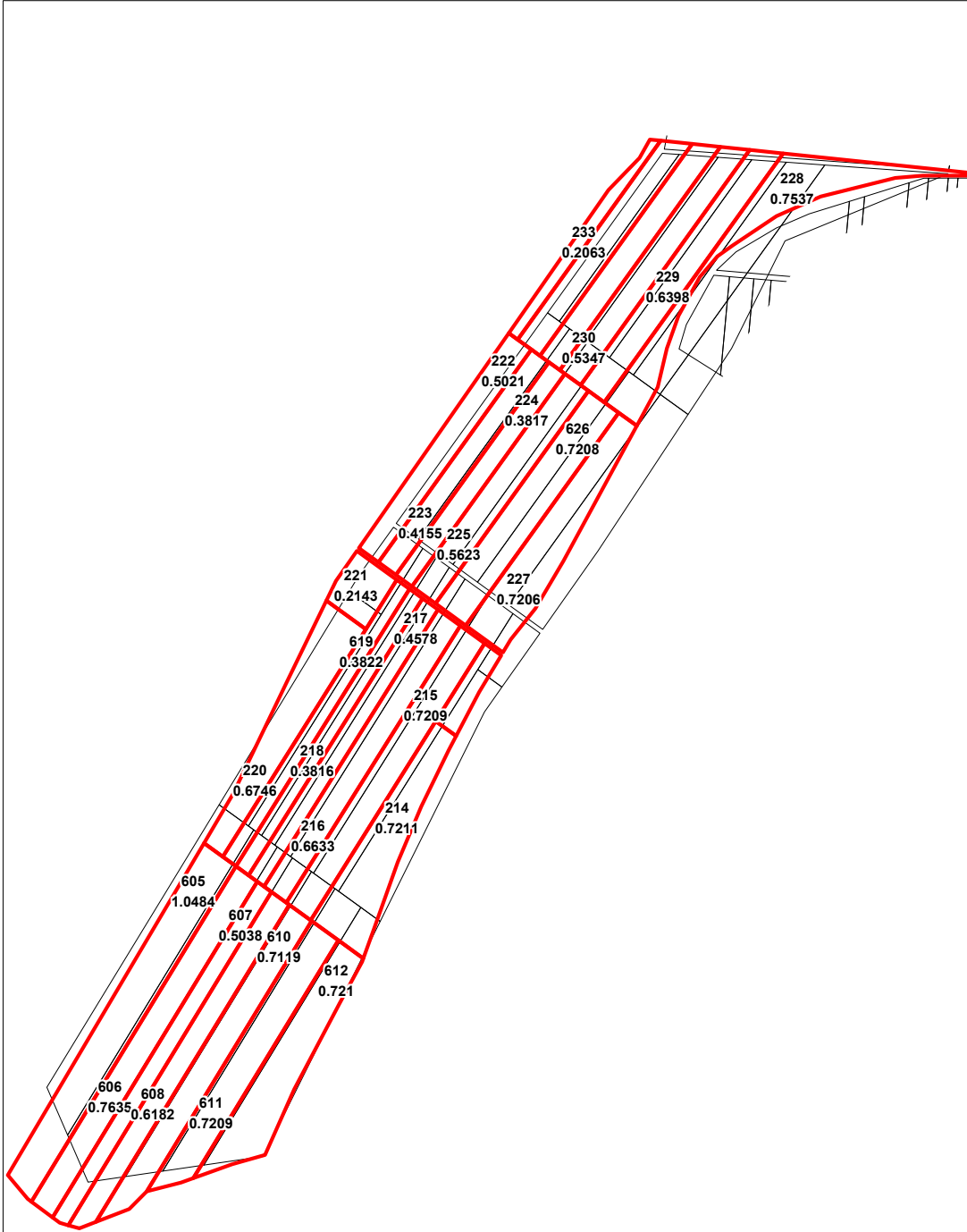
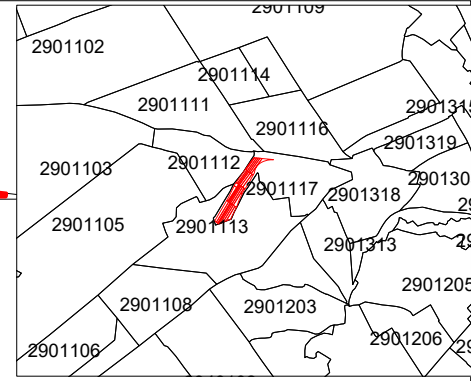
013 numărul cadastral al terenului
1,3116 Suprafața terenului
 _____ Hotarul pînă la modificare
 _____ Hotarul după modificare

PLANUL GEOMETRIC



Numărul cadastral : 2901117060; 29011170213-29011170233; 29011170619; 29011170626 Anexa nr. _____

Amplasamentul bunului



Mențiuni:

Caracteristicile tehnice ale bunului imobil

013 numărul cadastral al terenului
1,3116 Suprafața terenului
 — Hotarul pînă la modificare
 — Hotarul după modificare

COORDONAT		EXECUTANT	
Primarul r-nul. Cimislia		SRL "Procadgrup" c/f 1014605001567	
Secretarul Consiliului r-nul. Cimislia		r-ul Cimislia, extravilan	
Conducător / Verificat		(semnătura, ștampila)	Cucerenco St. (numele, prenumele)
Specialist în reglementarea regimului proprietății funciare: r-nul. Cimislia	Executant	(semnătura)	Cucerenco St. (numele, prenumele)
Data elaborării: 2026 (data inspectării în teren)	Sistem de coordonate: MoldRef99	Scara: 1:500	

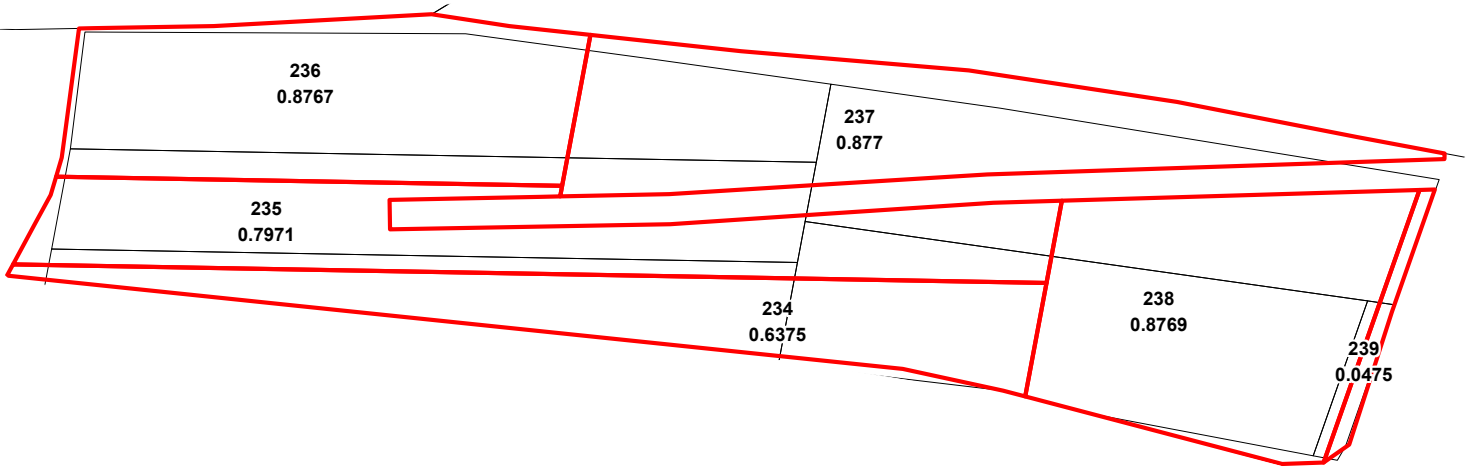
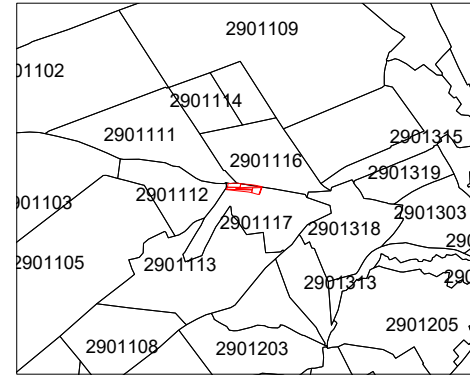
PLANUL GEOMETRIC



Numărul cadastral : 29011170234-29011170239

Anexa nr. _____

Amplasamentul bunului



Mențiuni:

Caracteristicile tehnice ale bunului imobil

013
1,3116 numărul cadastral al terenului
Suprafața terenului
Hotarul pînă la modificare
Hotarul după modificare

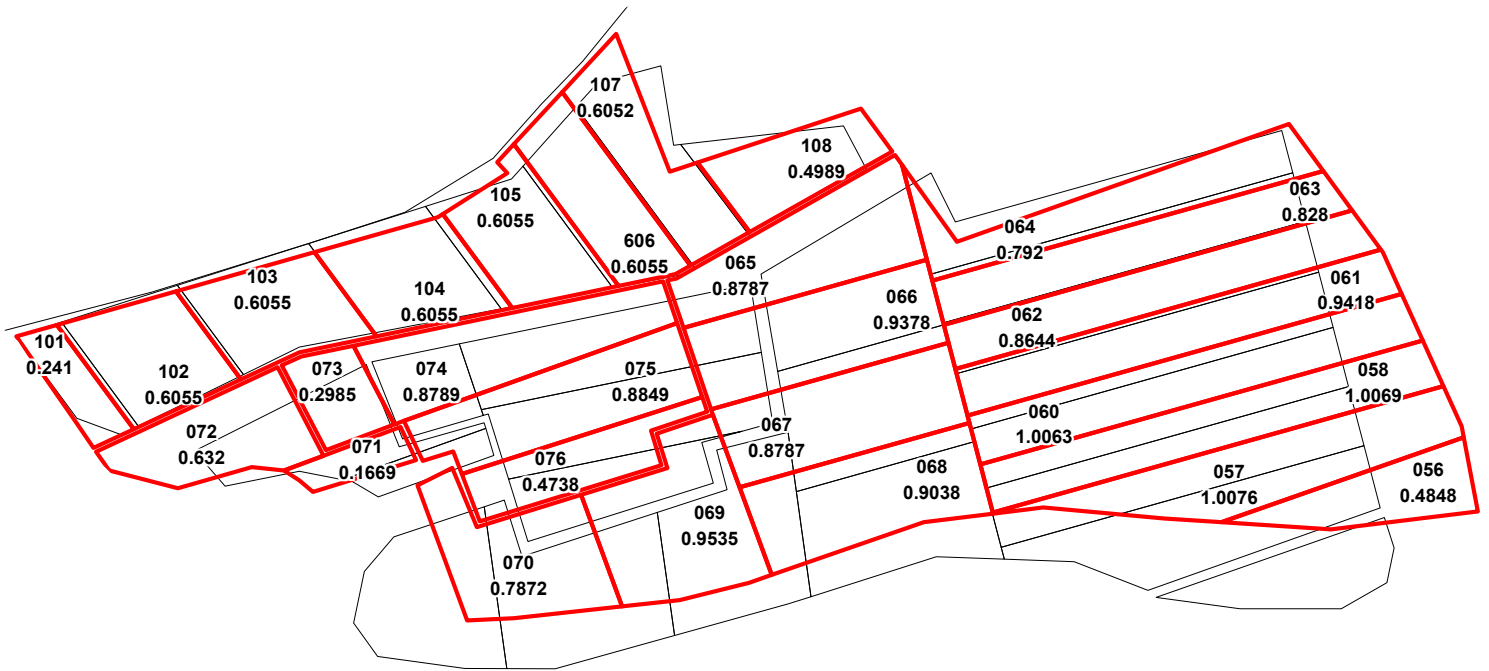
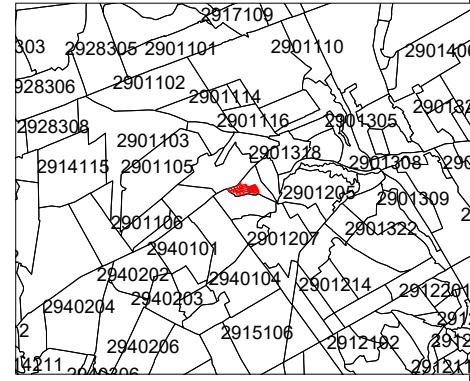
COORDONAT	EXECUTANT		
Primarul r-nul. Cimisia	SRL "Procadgrup" c/f 1014605001567		
Secretarul Consiliului r-nul. Cimisia	r-ul Cimisia, extravilan		
Specialist in reglementarea regimului proprietatii funciare: r-nul. Cimisia	Conducător / Verificat	(semnătura, ștampila)	Cucerenco St. (numele, prenumele)
	Executant	(semnătura)	Cucerenco St. (numele, prenumele)
	Data elaborării: 2026 (data inspectării în teren)	Sistem de coordonate: MoldRef99	Scara: 1:500

PLANUL GEOMETRIC

Numărul cadastral : 29012020056 - 29012020076; 29012020101 - 29012020108; 29012020606

Anexa nr.

Amplasamentul bunului



Mențiuni:

COORDONAT	EXECUTANT		
Primarul r-nul. Cimisia	SRL "Procadgrup" c/f 1014605001567		
Secretarul Consiliului r-nul. Cimisia	r-ul Cimisia, extravilan		
	Conducător / Verificat	(semnătura, ștampila)	Cucerenco St. (numele, prenumele)
Specialist in reglementarea regimului proprietatii funciare: r-nul. Cimisia	Executant	(semnătura)	Cucerenco St. (numele, prenumele)
	Data elaborării: 2026 (data inspectării in teren)	Sistem de coordonate: MoldRef99	Scara: 1:500

Caracteristicile tehnice ale bunului imobil

013

1,3116

numarul cadastral al terenului

Suprafața terenului

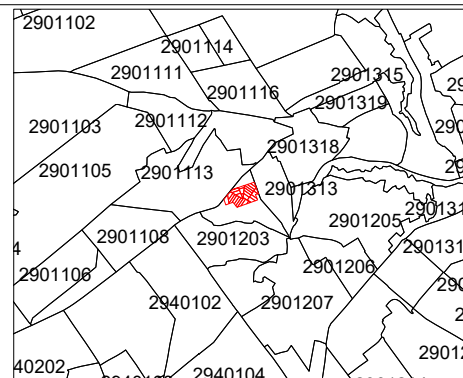
Hotarul pina la modificare

Hotarul dupa modificare

PLANUL GEOMETRIC

Numărul cadastral : 29012020032 – 29012020036; 29012020080; 29012020109 – 29012020131; Anexa nr 29012020411; 29012020147; 29012020418

Amplasamentul bunului



Mențiuni:

Caracteristicile tehnice ale bunului imobil

013 numărul cadastral al terenului
1,3116 Suprafața terenului
 ————— Hotarul pînă la modificare
 ————— Hotarul după modificare

COORDONAT		EXECUTANT	
Primarul r-nul. Cimisia		SRL "Procadgrup" c/f 1014605001567	
Secretarul Consiliului r-nul. Cimisia		r-ul Cimisia, extravilan	
Conducător / Verificat	(semnătura, ștampila)	Cucerenco St. (numele, prenumele)	
Specialist în reglementarea regimului proprietății funciare: r-nul. Cimisia	Executant	(semnătura)	Cucerenco St. (numele, prenumele)
Data elaborării: 2026 (data inspecției în teren)	Sistem de coordonate: MoldRef99	Scara: 1:500	

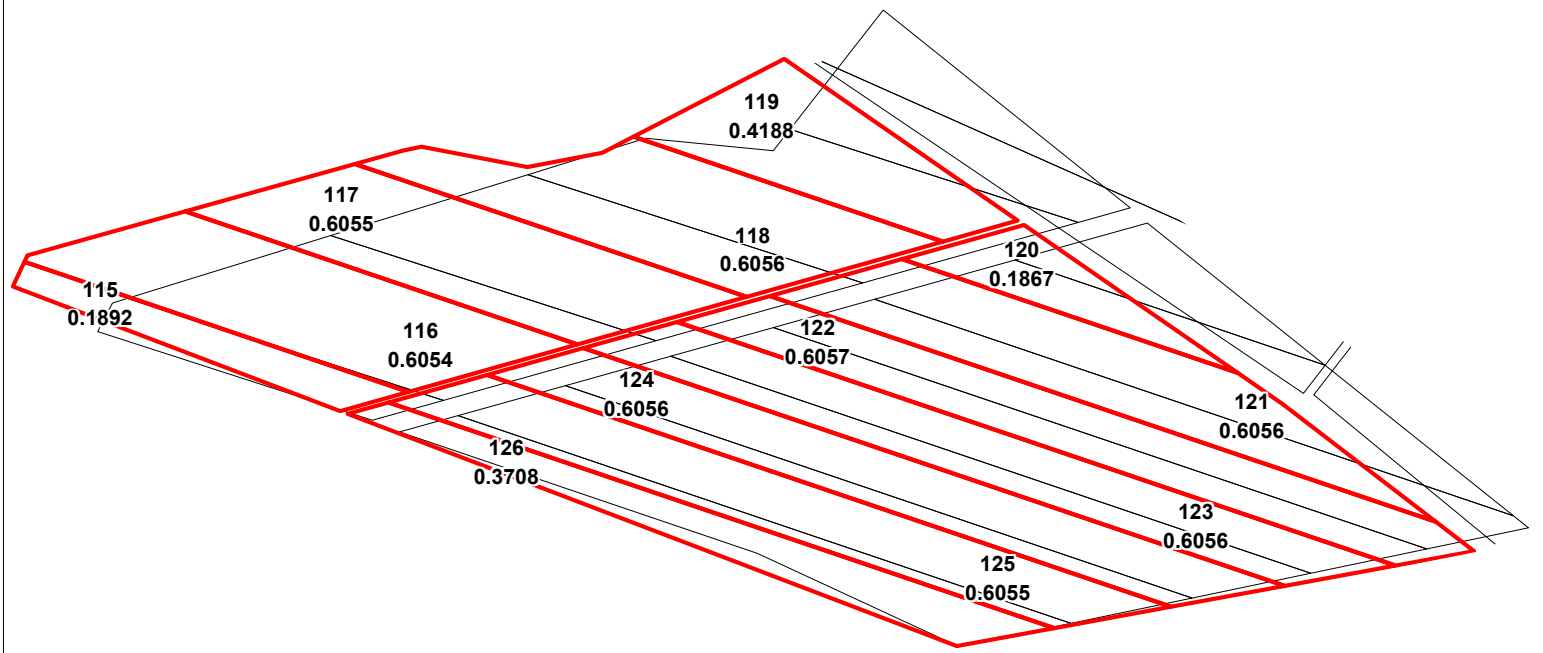
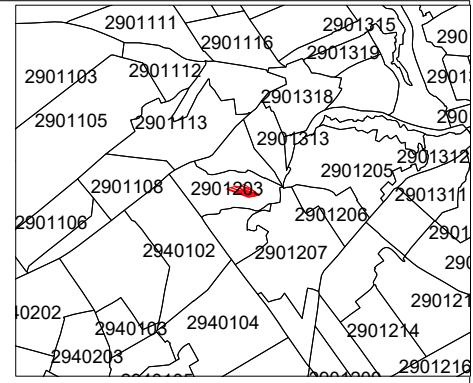
PLANUL GEOMETRIC



Numărul cadastral : 29012030115-29012030126

Anexa nr. _____

Amplasamentul bunului



Mențiuni:

Caracteristicile tehnice ale bunului imobil

013
1,3116 numărul cadastral al terenului
Suprafața terenului
Hotarul pînă la modificare
Hotarul după modificare

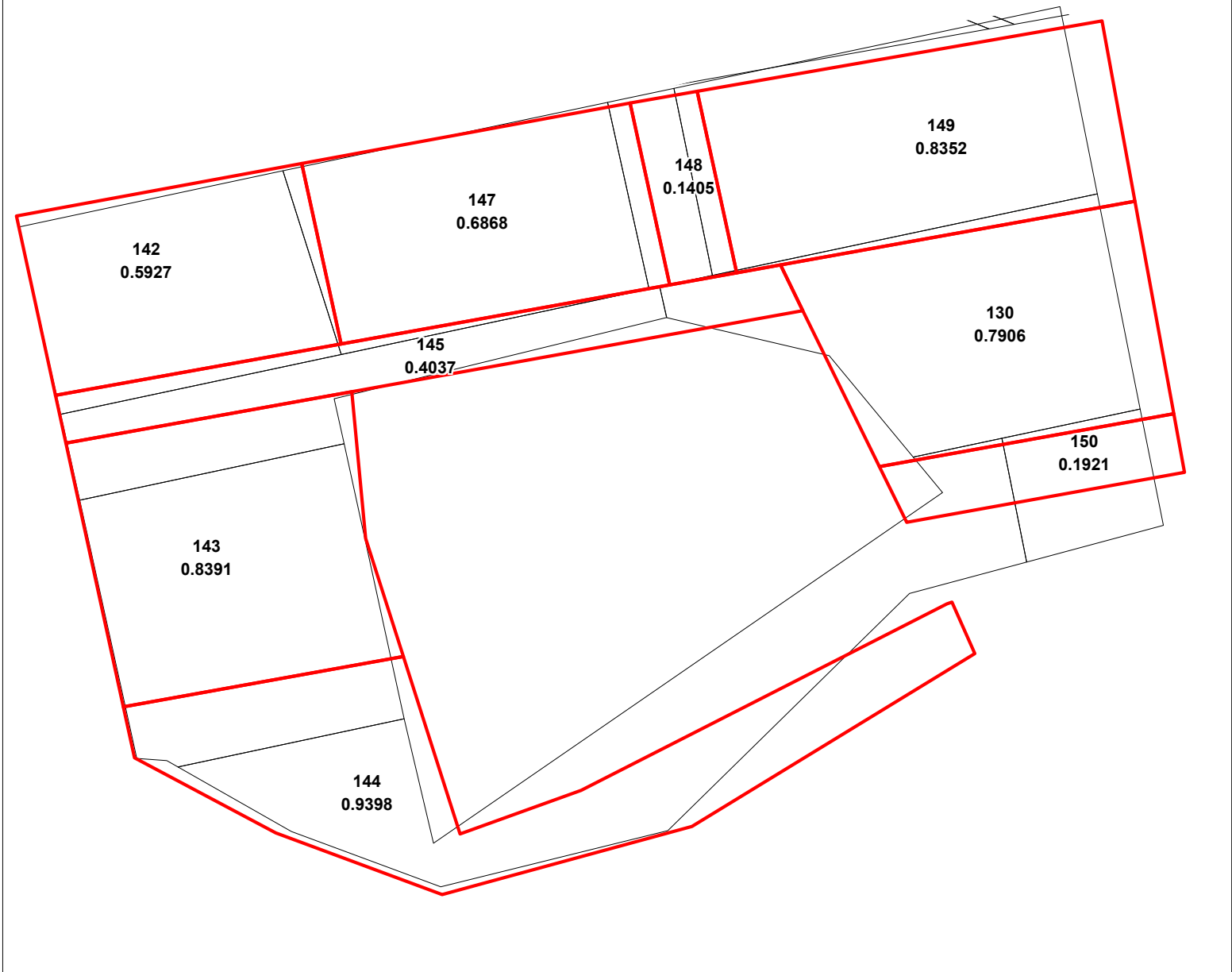
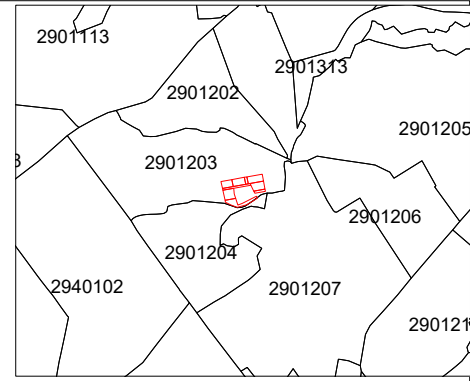
COORDONAT		EXECUTANT	
Primarul r-nul. Cimisia		SRL "Procadgrup" c/f 1014605001567	
Secretarul Consiliului r-nul. Cimisia		r-ul Cimisia, extravilan	
Conducător / Verificat	(semnătura, ștampila)	Cucerenco St. (numele, prenumele)	
Specialist în reglementarea regimului proprietății funciare: r-nul. Cimisia	Executant	(semnătura)	Cucerenco St. (numele, prenumele)
Data elaborării: 2026 (data inspecției în teren)	Sistem de coordonate: MoldRef99	Scara: 1:500	

PLANUL GEOMETRIC



Numărul cadastral : 29012030130; 29012030142-29011030145; 29012030147-29012030150 Anexa nr.

Amplasamentul bunului



Mențiuni:

Caracteristicile tehnice ale bunului imobil

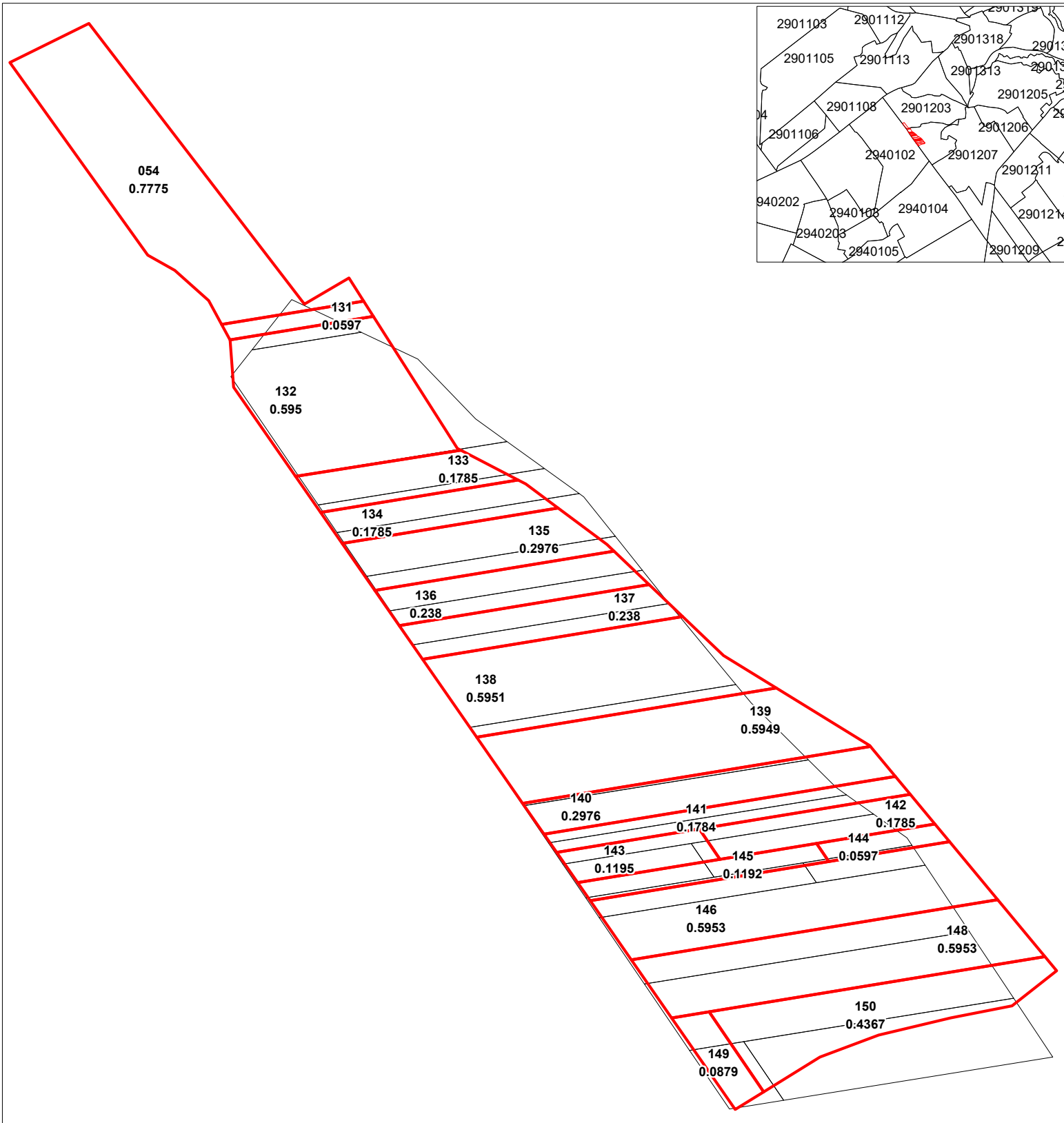
013
1,3116 *numarul cadastral al terenului*
Suprafata terenului
Hotarul pina la modificare
Hotarul dupa modificare

COORDONAT		EXECUTANT	
Primarul r-nul. Cimisia		SRL "Procadgrup" c/f 1014605001567	
Secretarul Consiliului r-nul. Cimisia		r-ul Cimisia, extravilan	
Conducător / Verificat		(semnătura, ștampila)	Cucerenco St. (numele, prenumele)
Specialist in reglementarea regimului proprietatii funciare: r-nul. Cimisia	Executant	(semnătura)	Cucerenco St. (numele, prenumele)
Data elaborării: 2026 (data inspectării in teren)		Sistem de coordonate: MoldRef99	Scara: 1:500

PLANUL GEOMETRIC

Numărul cadastral : 29012030054; 29012040131-29012040146; Anexa nr. 29012040148-29012040150

Amplasamentul bunului



Mențiuni:

Caracteristicile tehnice ale bunului imobil

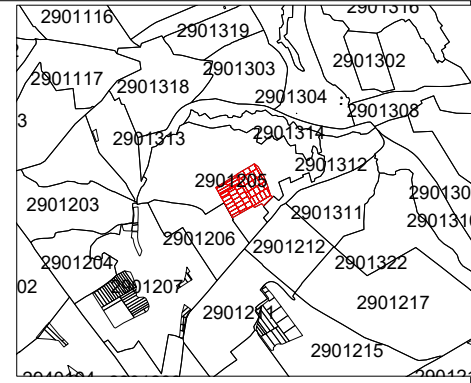
013
1,3116 numărul cadastral al terenului
Suprafața terenului
Hotarul pînă la modificare
Hotarul după modificare

COORDONAT	EXECUTANT		
Primarul r-nul. Cimisia	SRL "Procadgrup" c/f 1014605001567		
Secretarul Consiliului r-nul. Cimisia	r-ul Cimisia, extravilan		
Specialist in reglementarea regimului proprietatii funciare: r-nul. Cimisia	Conducător / Verificat	(semnătura, ștampila)	Cucerenco St. (numele, prenumele)
	Executant	(semnătura)	Cucerenco St. (numele, prenumele)
	Data elaborării: 2026 (data inspecției în teren)	Sistem de coordonate: MoldRef99	Scara: 1:500

PLANUL GEOMETRIC

Numărul cadastral : 29012050042-29012050068; 29012050092-29012050122; 29012050132 Anexa nr.



Amplasamentul bunului



Mențiuni:

COORDONAT	EXECUTANT		
Primarul r-nul. Cimisia	SRL "Procadgrup" c/f 1014605001567		
Secretarul Consiliului r-nul. Cimisia	r-ul Cimisia, extravilan		
	Conducător / Verificat	(semnătura, stampila)	Cucerenco St. (numele, prenumele)
Specialist in reglementarea regimului proprietatii funciare: r-nul. Cimisia	Executant	(semnătura)	Cucerenco St. (numele, prenumele)
	Data elaborării: 2026 (data inspectării in teren)	Sistem de coordonate: MoldRef99	Scara: 1:500

Caracteristicile tehnice ale bunului imobil

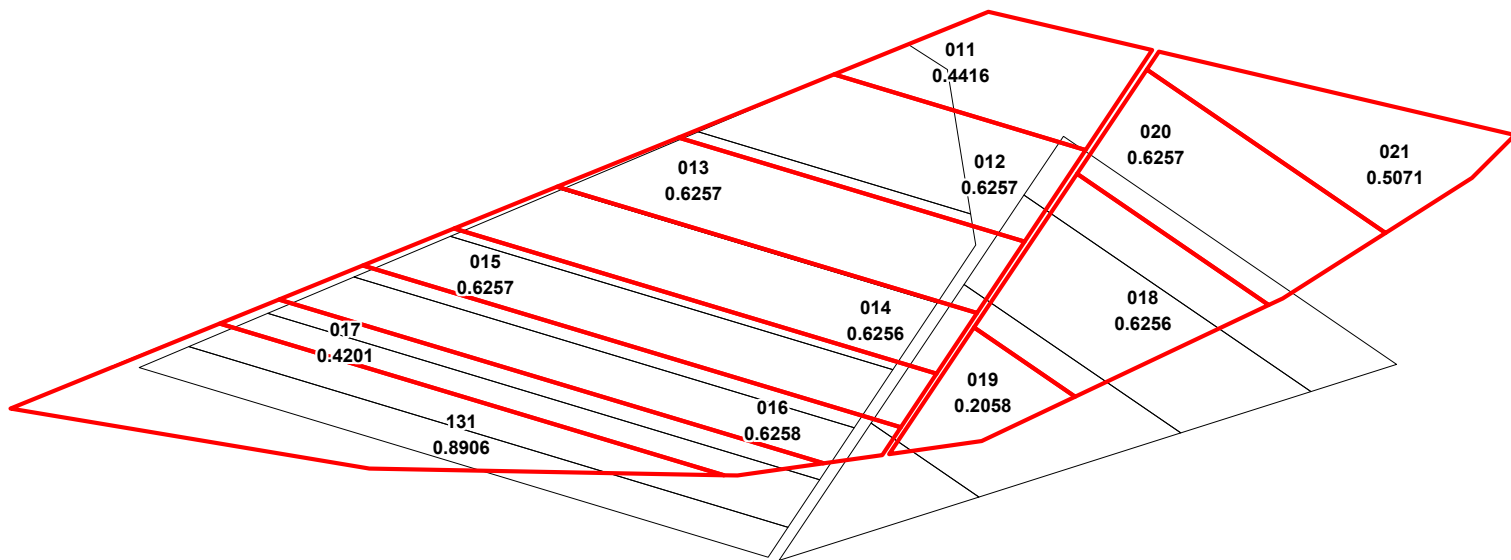
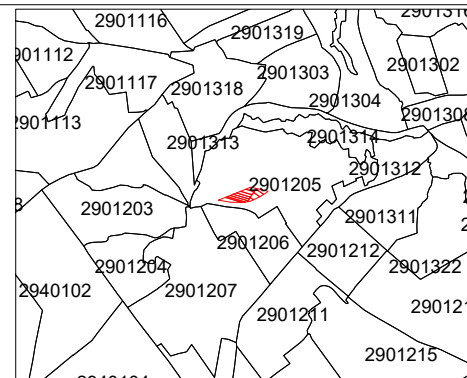
013 numărul cadastral al terenului
1,3116 Suprafața terenului
 Hotarul pînă la modificare
 Hotarul după modificare

PLANUL GEOMETRIC



Amplasamentul bunului

Numărul cadastral : 29012050011-29012050021; 29012050131 Anexa nr.



Mențiuni:

Caracteristicile tehnice ale bunului imobil

013
1,3116 numărul cadastral al terenului
Suprafața terenului
Hotarul pînă la modificare
Hotarul după modificare

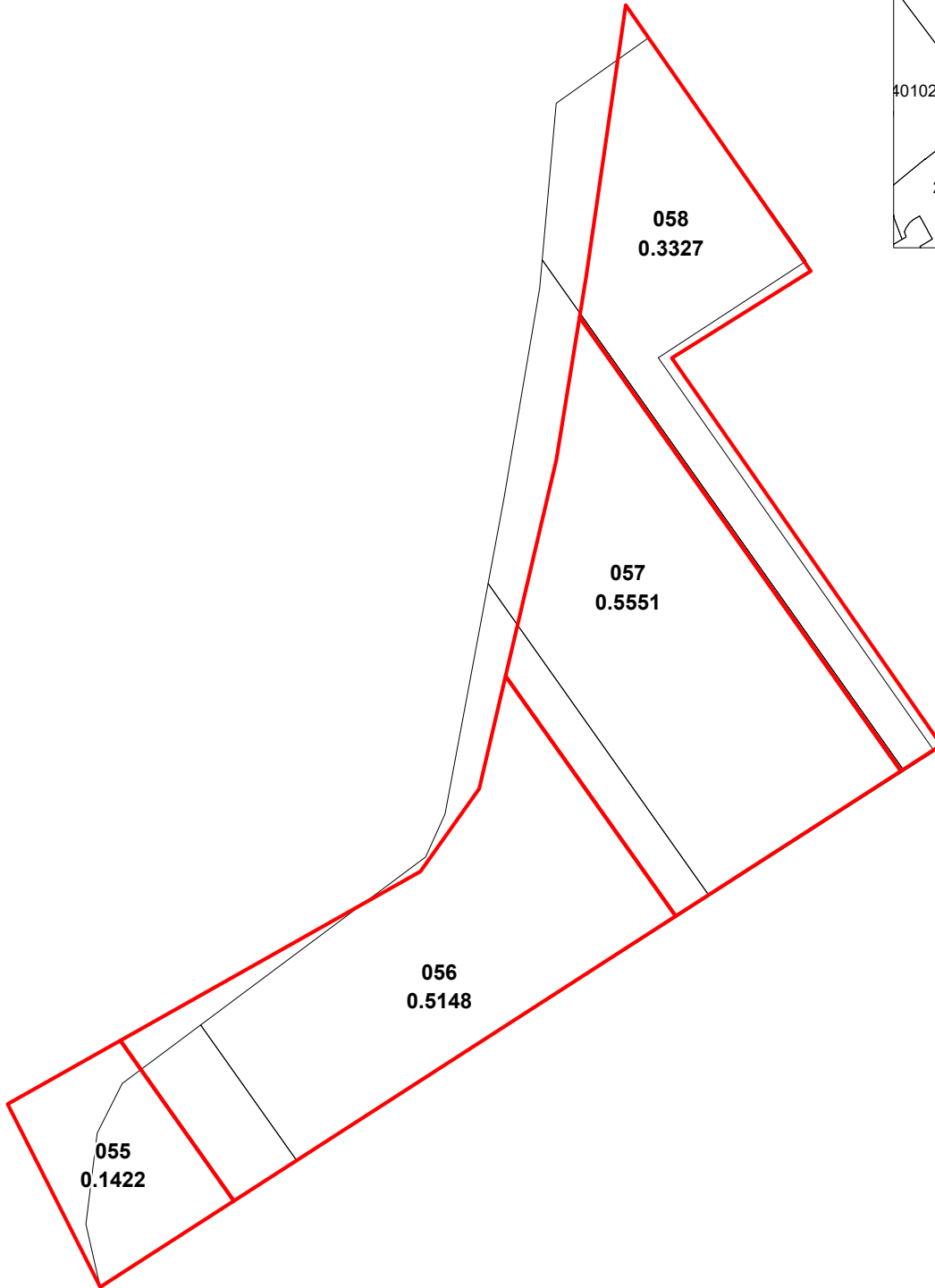
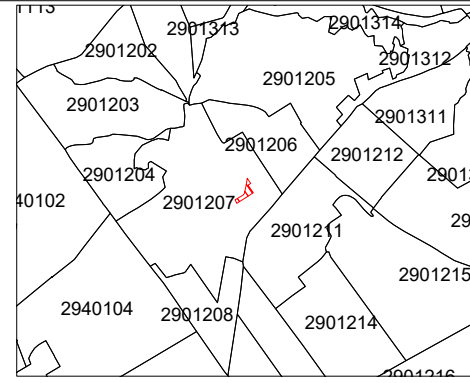
COORDONAT		EXECUTANT	
Primarul r-nul. Cimisia		SRL "Procadgrup" c/f 1014605001567	
Secretarul Consiliului r-nul. Cimisia		r-ul Cimisia, extravilan	
Conducător / Verificat		(semnătura, ștampila)	Cucerenco St. (numele, prenumele)
Specialist în reglementarea regimului proprietății funciare: r-nul. Cimisia	Executant	(semnătura)	Cucerenco St. (numele, prenumele)
Data elaborării: 2026 (data inspecției în teren)		Sistem de coordonate: MoldRef99	Scara: 1:500

PLANUL GEOMETRIC

Numărul cadastral : 29012070055-29012070058

Anexa nr.

Amplasamentul bunului



Mențiuni:

COORDONAT		EXECUTANT	
Primarul r-nul. Cimisia		SRL "Procadgrup" c/f 1014605001567	
Secretarul Consiliului r-nul. Cimisia		r-ul Cimisia, extravilan	
Conducător / Verificat		(semnătura, ștampila)	Cucerenco St. (numele, prenumele)
Specialist in reglementarea regimului proprietatii funciare: r-nul. Cimisia	Executant	(semnătura)	Cucerenco St. (numele, prenumele)
	Data elaborării: 2026 (data inspectării în teren)	Sistem de coordonate: MoldRef99	Scara: 1:500

Caracteristicile tehnice ale bunului imobil

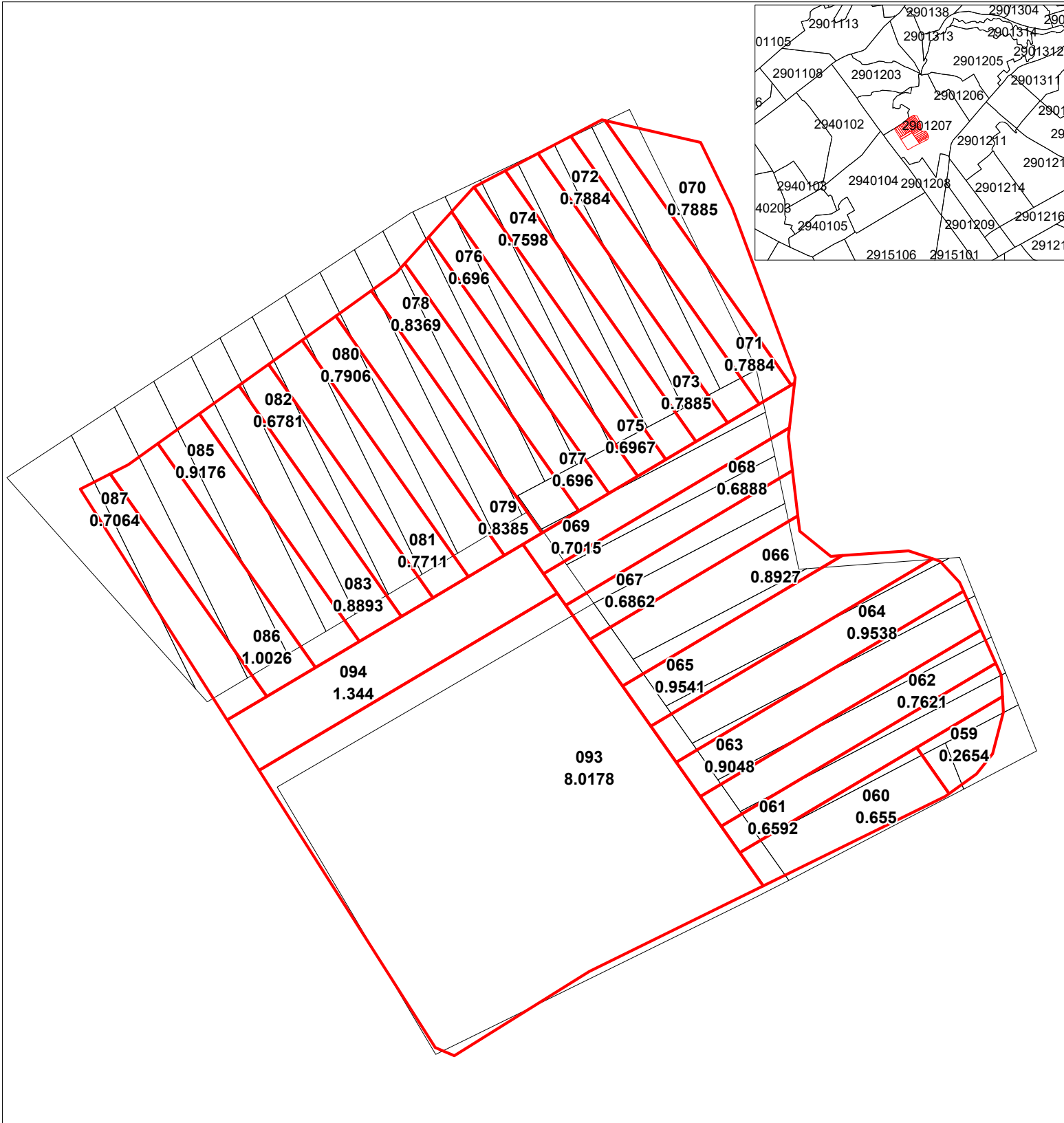
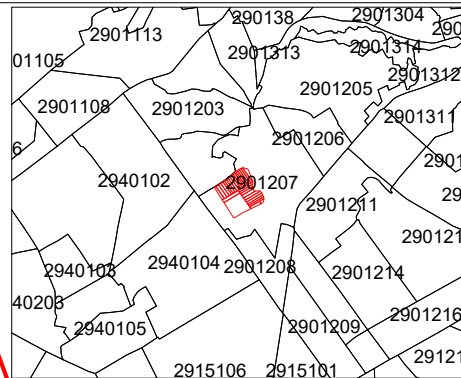
013
1,3116 numărul cadastral al terenului
Suprafața terenului
Hotarul pînă la modificare
Hotarul după modificare

PLANUL GEOMETRIC

Numărul cadastral : 29012070050-29012070087

Anexa nr. _____

Amplasamentul bunului



Mențiuni:

COORDONAT	EXECUTANT		
Primarul r-nul. Cimisia	SRL "Procadgrup" c/f 1014605001567		
Secretarul Consiliului r-nul. Cimisia	r-ul Cimisia, extravilan		
	Conducător / Verificat	(semnătura, stampila)	Cucerenco St. (numele, prenumele)
Specialist in reglementarea regimului proprietatii funciare: r-nul. Cimisia	Executant	(semnătura)	Cucerenco St. (numele, prenumele)
	Data elaborării: 2026 (data inspecției in teren)	Sistem de coordonate: MoldRef99	Scara: 1:500

Caracteristicile tehnice ale bunului imobil

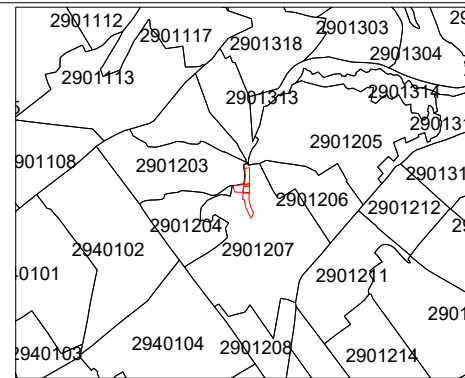
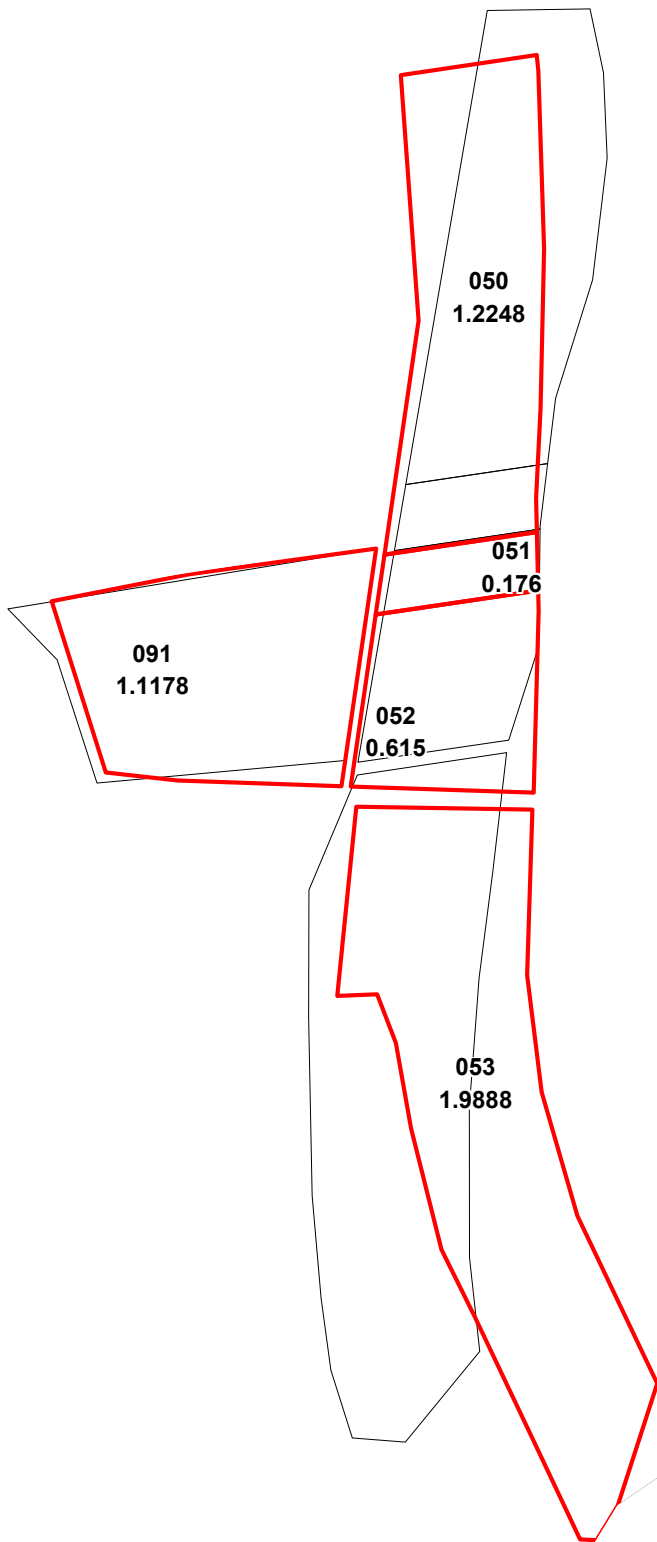
013 numărul cadastral al terenului
1,3116 Suprafața terenului
 _____ Hotarul pînă la modificare
 _____ Hotarul după modificare

PLANUL GEOMETRIC

Numărul cadastral : 29012070050-29012070053; 29012070091

Anexa nr. _____

Amplasamentul bunului



Mențiuni:

COORDONAT	EXECUTANT		
Primarul r-nul. Cimisia	SRL "Procadgrup" c/f 1014605001567		
Secretarul Consiliului r-nul. Cimisia	r-ul Cimisia, extravilan		
Specialist in reglementarea regimului proprietatii funciare: r-nul. Cimisia	Conducător / Verificat	(semnătura, ștampila)	Cucerenco St. (numele, prenumele)
	Executant	(semnătura)	Cucerenco St. (numele, prenumele)
	Data elaborării: 2026 (data inspecției în teren)	Sistem de coordonate: MoldRef99	Scara: 1:500

Caracteristicile tehnice ale bunului imobil

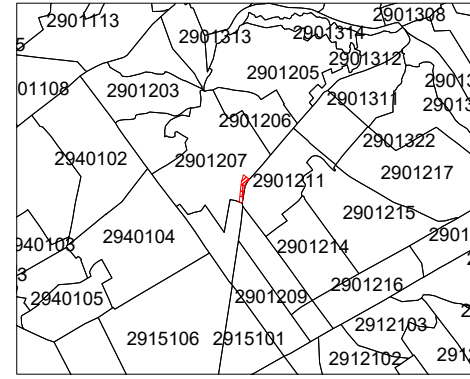
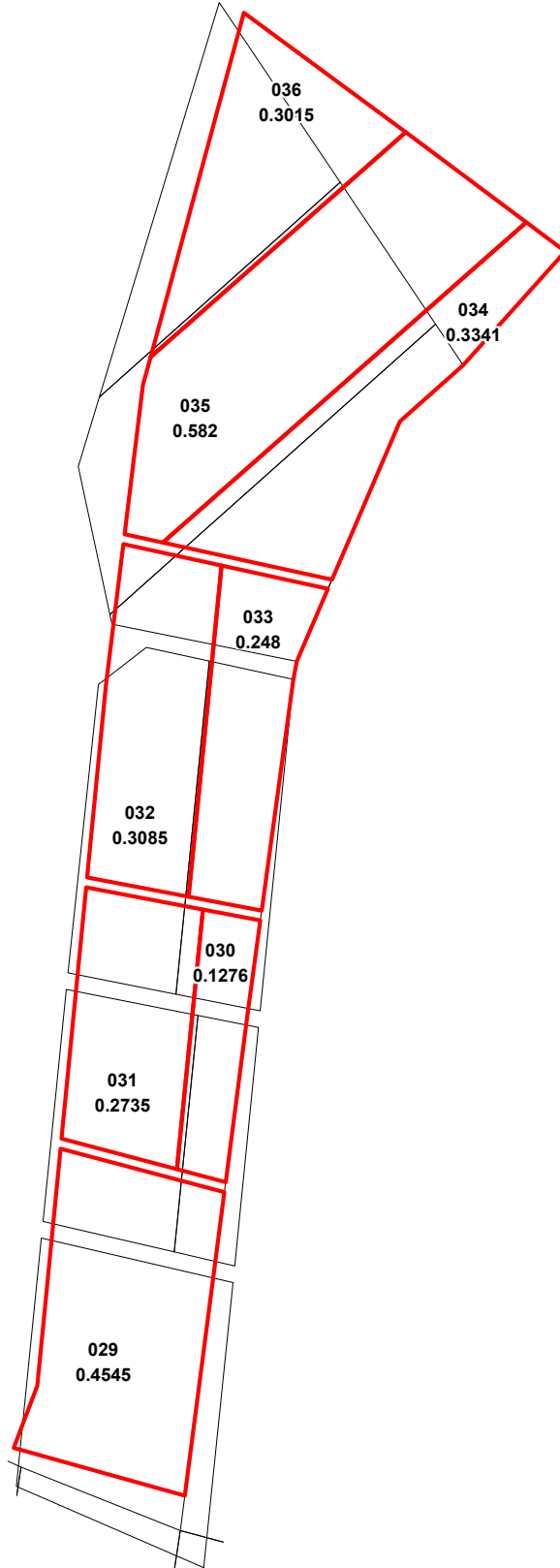
013
1,3116 numărul cadastral al terenului
Suprafața terenului
Hotarul pînă la modificare
Hotarul după modificare

PLANUL GEOMETRIC

Numărul cadastral : 29012070029-29012070036

Anexa nr. _____

Amplasamentul bunului



Mențiuni:

COORDONAT		EXECUTANT	
Primarul r-nul. Cimisia		SRL "Procadgrup" c/f 1014605001567	
Secretarul Consiliului r-nul. Cimisia		r-ul Cimisia, extravilan	
Conducător / Verificat		(semnătura, ștampila)	Cucerenco St. (numele, prenumele)
Specialist in reglementarea regimului proprietatii funciare: r-nul. Cimisia	Executant	(semnătura)	Cucerenco St. (numele, prenumele)
Data elaborării: 2026 (data inspectării în teren)		Sistem de coordonate: MoldRef99	Scara: 1:500

Caracteristicile tehnice ale bunului imobil

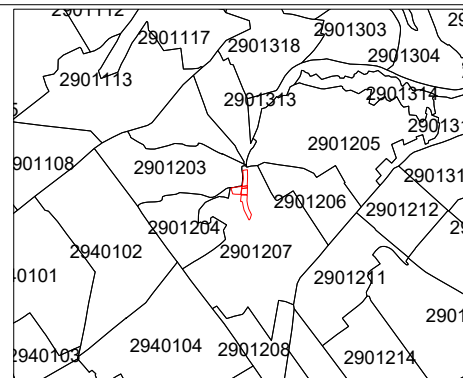
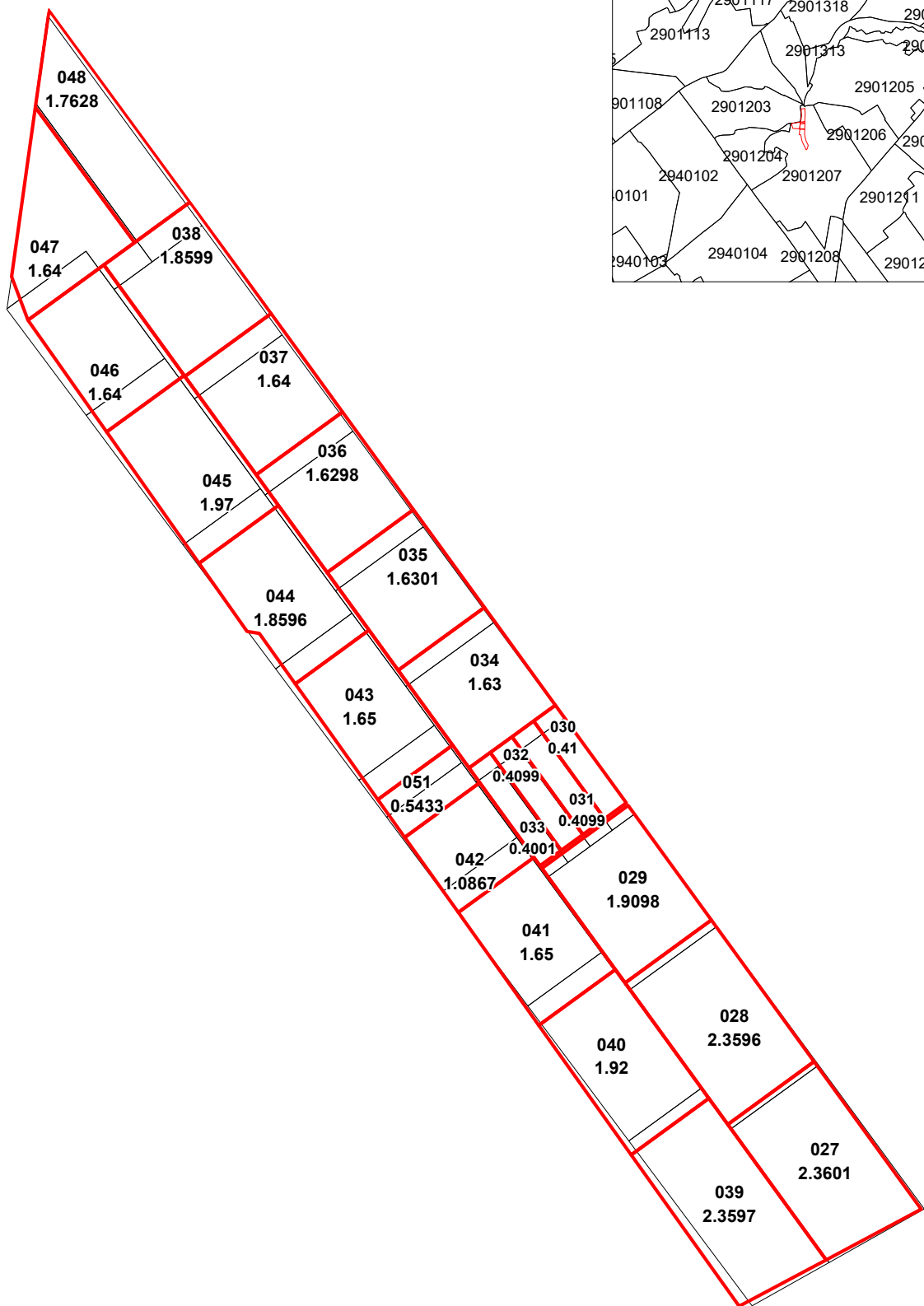
013
1,3116 numărul cadastral al terenului
Suprafața terenului
Hotarul pînă la modificare
Hotarul după modificare

PLANUL GEOMETRIC

Numărul cadastral : 29012090027-29012090048; 29012090051

Anexa nr.

Amplasamentul bunului



Mențiuni:

COORDONAT	EXECUTANT		
Primarul r-nul. Cimisia	SRL "Procadgrup" c/f 1014605001567		
Secretarul Consiliului r-nul. Cimisia	r-ul Cimisia, extravilan		
Specialist in reglementarea regimului proprietatii funciare: r-nul. Cimisia	Conducător / Verificat	(semnătura, ștampila)	Cucerenco St. (numele, prenumele)
	Executant	(semnătura)	Cucerenco St. (numele, prenumele)
	Data elaborării: 2026 (data inspecției în teren)	Sistem de coordonate: MoldRef99	Scara: 1:500

Caracteristicile tehnice ale bunului imobil

013 numărul cadastral al terenului
1,3116 Suprafața terenului
 ————— Hotarul pînă la modificare
 ————— Hotarul după modificare

PLANUL GEOMETRIC

Numărul cadastral : 29012132130001-29012130016

Anexa nr. _____

Amplasamentul bunului



Mențiuni:

COORDONAT	EXECUTANT		
Primarul r-nul. Cimisia	SRL "Procadgrup" c/f 1014605001567		
Secretarul Consiliului r-nul. Cimisia	r-ul Cimisia, extravilan		
Specialist in reglementarea regimului proprietatii funciare: r-nul. Cimisia	Conducător / Verificat	(semnătura, ștampila)	Cucerenco St. (numele, prenumele)
	Executant	(semnătura)	Cucerenco St. (numele, prenumele)
	Data elaborării: 2026 (data inspecției în teren)	Sistem de coordonate: MoldRef99	Scara: 1:500

Caracteristicile tehnice ale bunului imobil

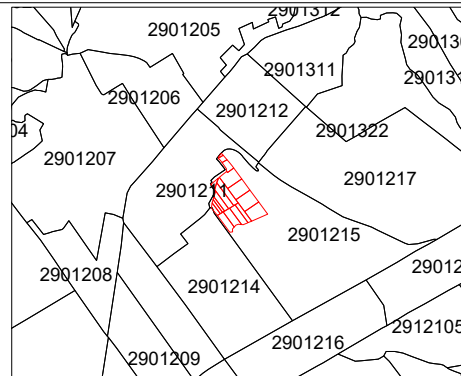
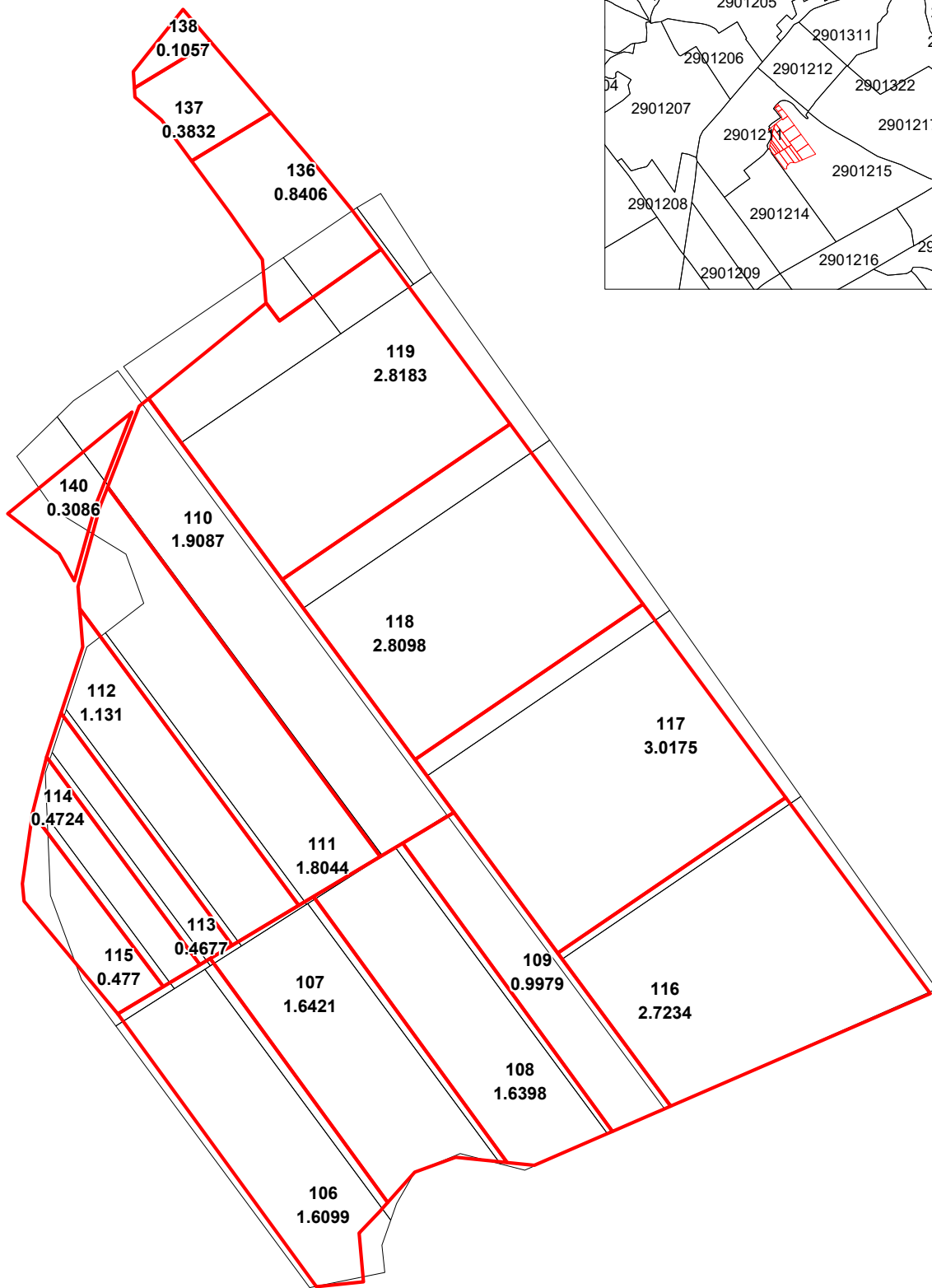
013
1,3116 numărul cadastral al terenului
Suprafața terenului
Hotarul pînă la modificare
Hotarul după modificare

PLANUL GEOMETRIC

Numărul cadastral : 29012150106-29012150138

Anexa nr. _____

Amplasamentul bunului



Mențiuni:

COORDONAT	EXECUTANT		
Primarul r-nul. Cimisia	SRL "Procadgrup" c/f 1014605001567		
Secretarul Consiliului r-nul. Cimisia	r-ul Cimisia, extravilan		
Specialist in reglementarea regimului proprietatii funciare: r-nul. Cimisia	Conducător / Verificat	(semnătura, ștampila)	Cucerenco St. (numele, prenumele)
	Executant	(semnătura)	Cucerenco St. (numele, prenumele)
	Data elaborării: 2026 (data inspecției în teren)	Sistem de coordonate: MoldRef99	Scara: 1:500

Caracteristicile tehnice ale bunului imobil

013

1,3116

numarul cadastral al terenului

Suprafata terenului

Hotarul pina la modificare

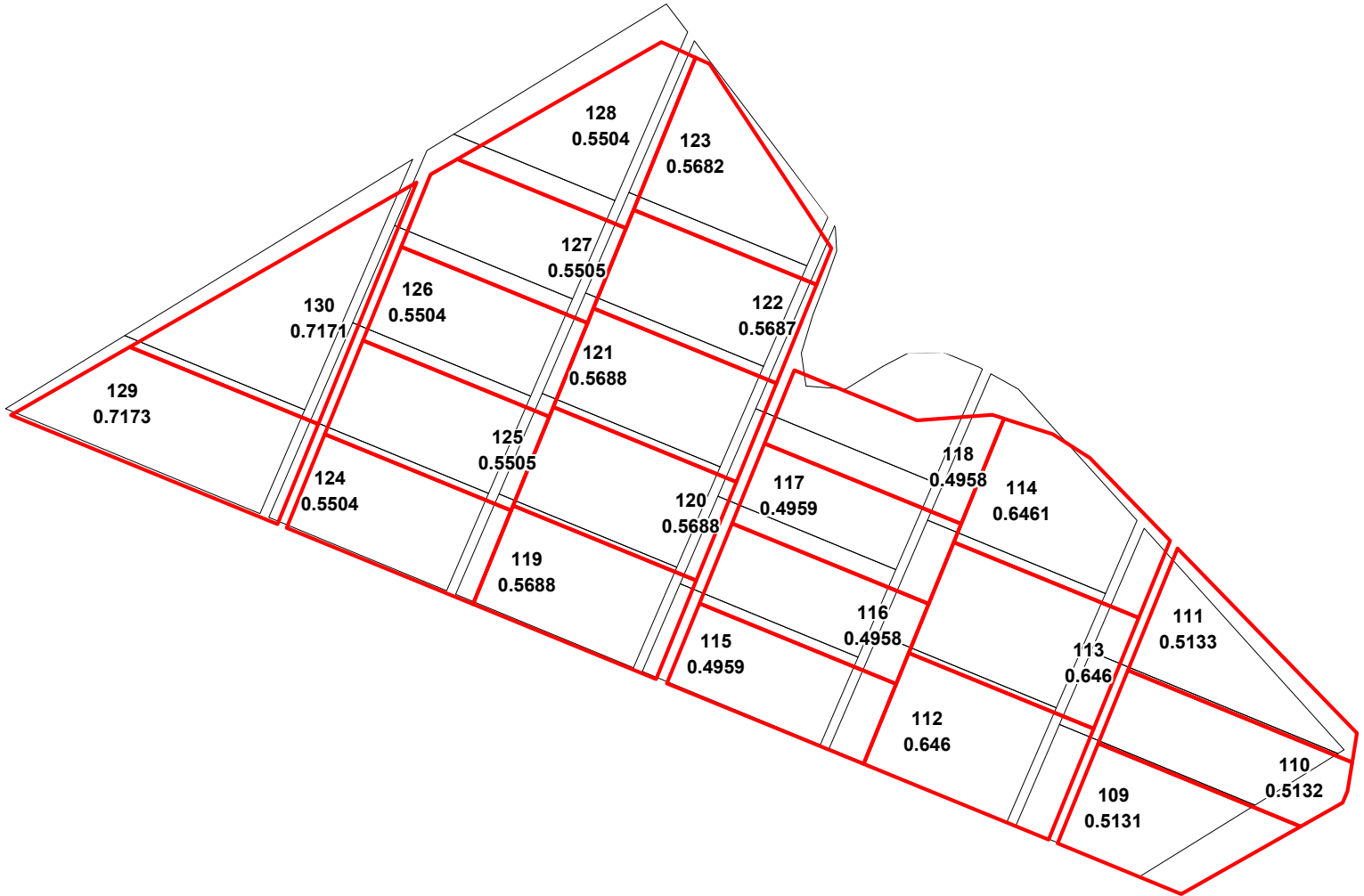
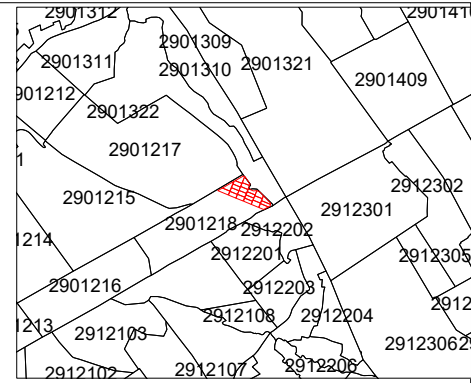
Hotarul dupa modificare

PLANUL GEOMETRIC

Numărul cadastral : 29012180109-29012180130

Anexa nr.

Amplasamentul bunului



Mențiuni:

COORDONAT	EXECUTANT		
Primarul r-nul. Cimisia	SRL "Procadgrup" c/f 1014605001567		
Secretarul Consiliului r-nul. Cimisia	r-ul Cimisia, extravilan		
	Conducător / Verificat	(semnătura, ștampila)	Cucerenco St. (numele, prenumele)
Specialist in reglementarea regimului proprietatii funciare: r-nul. Cimisia	Executant	(semnătura)	Cucerenco St. (numele, prenumele)
	Data elaborării: 2026 (data inspectării în teren)	Sistem de coordonate: MoldRef99	Scara: 1:500

Caracteristicile tehnice ale bunului imobil

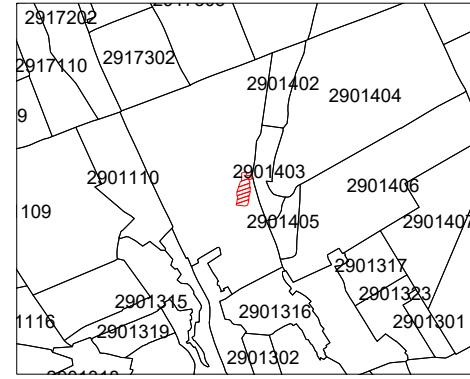
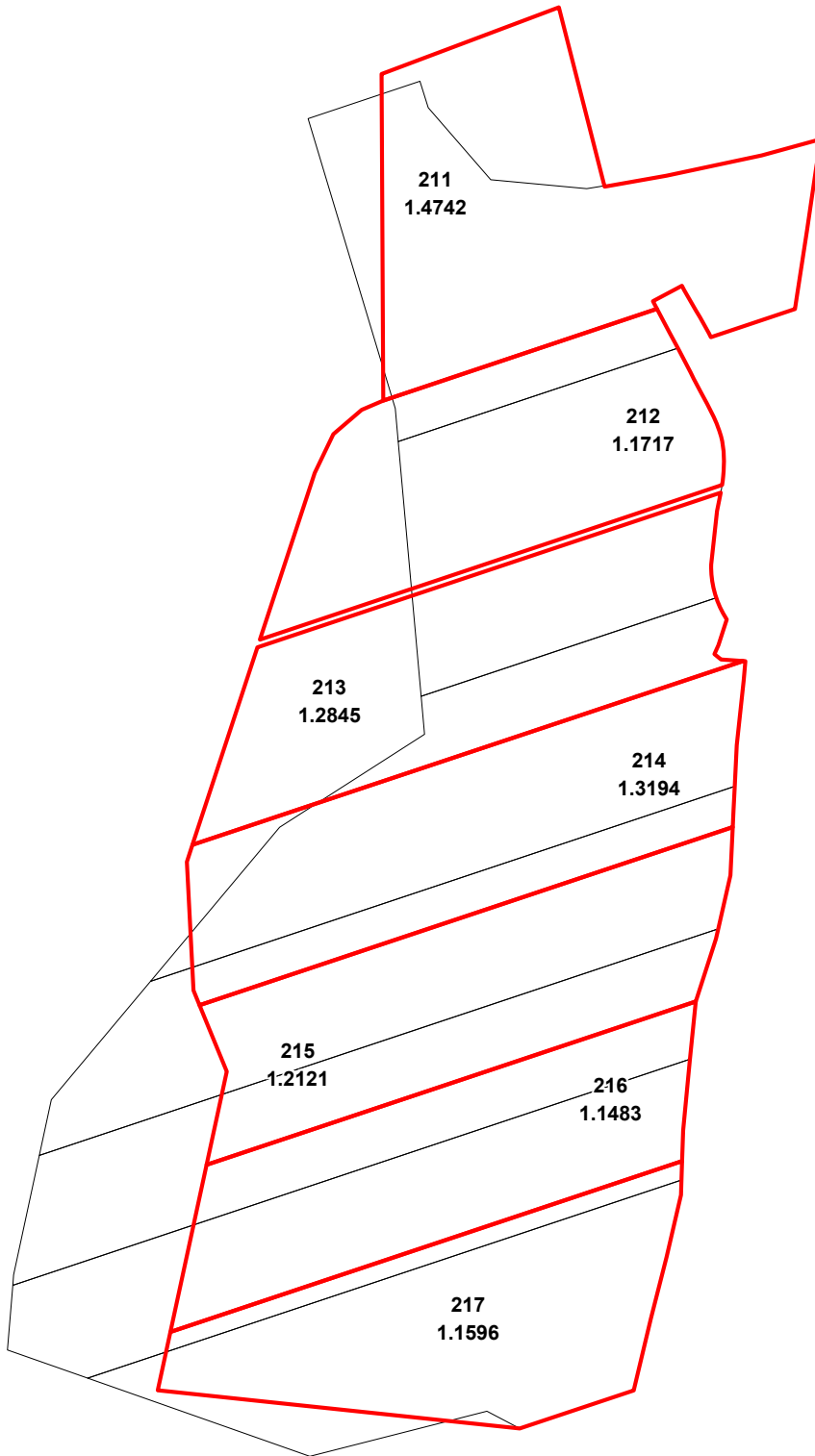
013 numărul cadastral al terenului
1,3116 Suprafața terenului
 ————— Hotarul pînă la modificare
 ————— Hotarul după modificare

PLANUL GEOMETRIC

Numărul cadastral : 29014010211-29014010217

Anexa nr.

Amplasamentul bunului



Mențiuni:

COORDONAT		EXECUTANT	
Primarul r-nul. Cimisia		SRL "Procadgrup" c/f 1014605001567	
Secretarul Consiliului r-nul. Cimisia		r-ul Cimisia, extravilan	
Conducător / Verificat	(semnătura, ștampila)	Cucerenco St. (numele, prenumele)	
Specialist in reglementarea regimului proprietatii funciare: r-nul. Cimisia	Executant	(semnătura)	Cucerenco St. (numele, prenumele)
Data elaborării: 2026 (data inspectării în teren)	Sistem de coordonate: MoldRef99	Scara: 1:500	

Caracteristicile tehnice ale bunului imobil

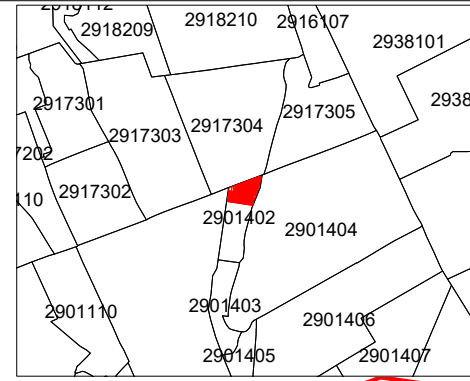
013
1,3116 numărul cadastral al terenului
Suprafața terenului
Hotarul pînă la modificare
Hotarul după modificare

PLANUL GEOMETRIC

Numărul cadastral : 29014020001-29014020087

Anexa nr. _____



Amplasamentul bunului



Mențiuni:

COORDONAT	EXECUTANT		
Primarul r-nul. Cimislia	SRL "Procadgrup" c/f 1014605001567		
Secretarul Consiliului r-nul. Cimislia	r-ul Cimislia, extravilan		
	Conducător / Verificat	(semnătura, ștampila)	Cucerenco St. (numele, prenumele)
Specialist in reglementarea regimului proprietatii funciare: r-nul. Cimislia	Executant	(semnătura)	Cucerenco St. (numele, prenumele)
	Data elaborării: 2026 (data inspectării în teren)	Sistem de coordonate: MoldRef99	Scara: 1:500

Caracteristicile tehnice ale bunului imobil

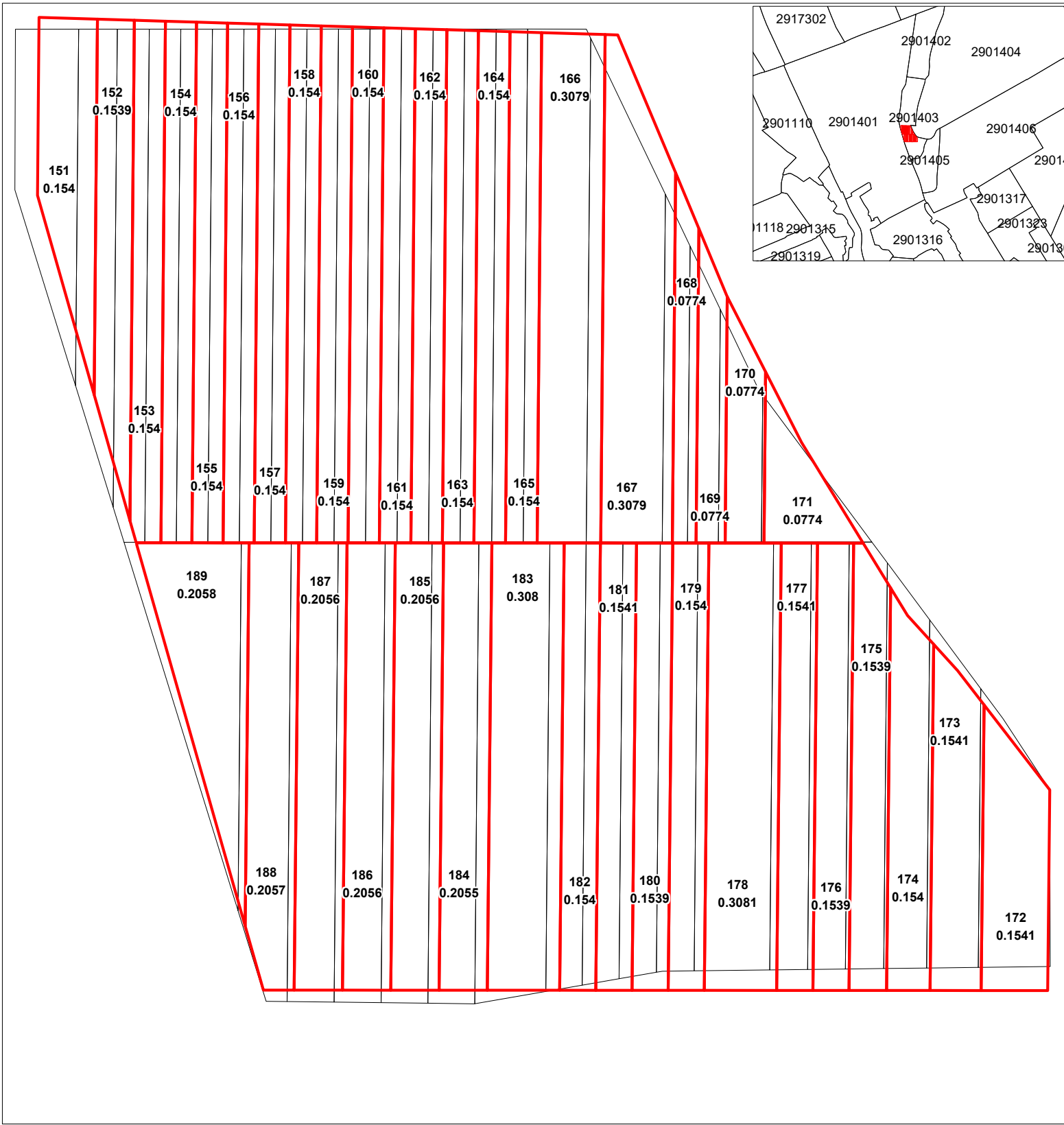
013 numărul cadastral al terenului
1,3116 Suprafața terenului
 Hotarul pînă la modificare
 Hotarul după modificare

PLANUL GEOMETRIC

Numărul cadastral : 29014030151-29014030189

Anexa nr. _____

Amplasamentul bunului



Mențiuni:

COORDONAT	EXECUTANT		
Primarul r-nul. Cimisia	SRL "Procadgrup" c/f 1014605001567		
Secretarul Consiliului r-nul. Cimisia	r-ul Cimisia, extravilan		
Specialist in reglementarea regimului proprietatii funciare: r-nul. Cimisia	Conducător / Verificat	(semnătura, stampila)	Cucerenco St. (numele, prenumele)
	Executant	(semnătura)	Cucerenco St. (numele, prenumele)
	Data elaborării: 2026 (data inspectării în teren)	Sistem de coordonate: MoldRef99	Scara: 1:500

Caracteristicile tehnice ale bunului imobil

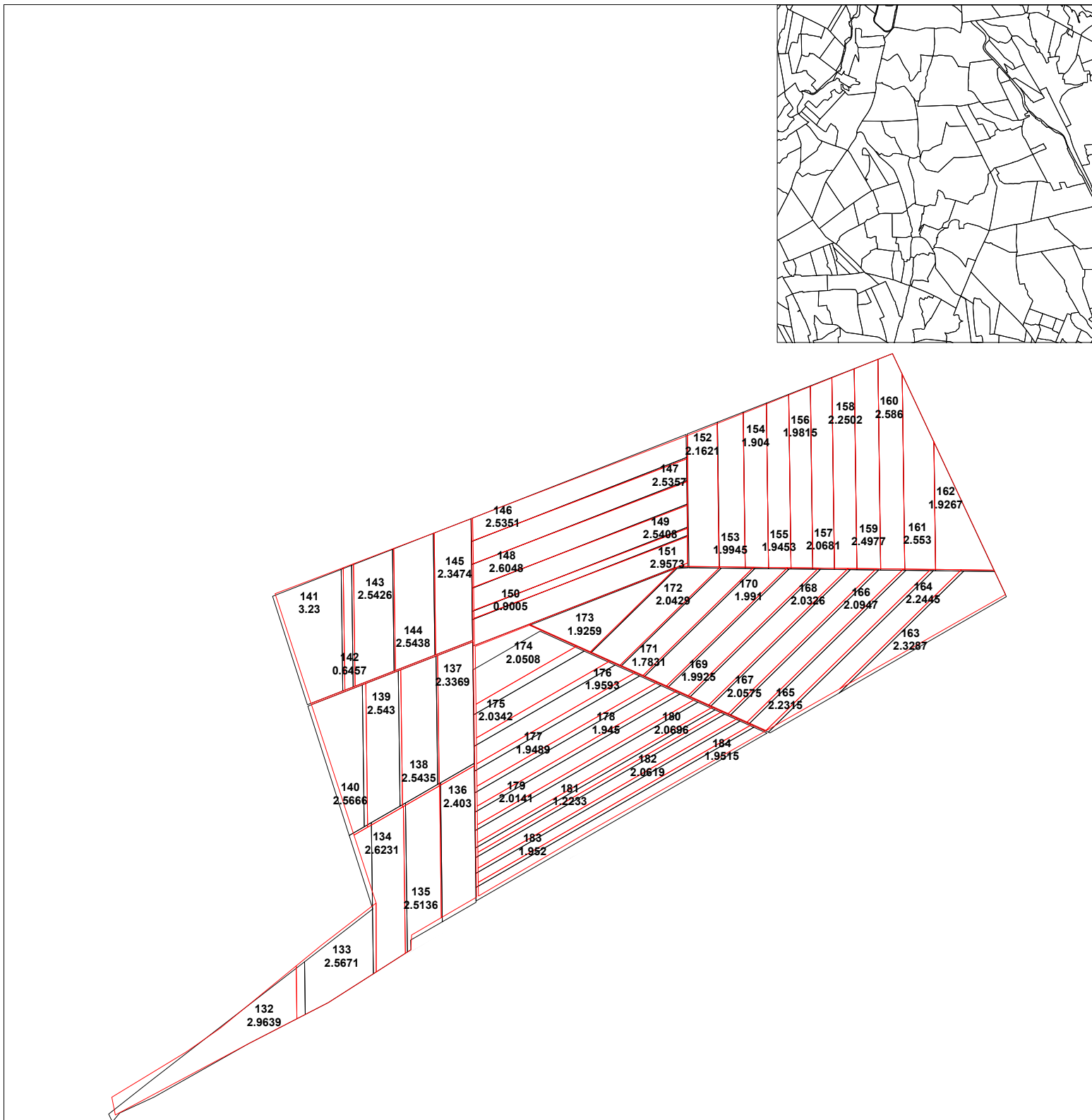
013 numărul cadastral al terenului
1,3116 Suprafața terenului
 _____ Hotarul pînă la modificare
 _____ Hotarul după modificare

PLANUL GEOMETRIC



Numărul cadastral: 29014040132-29014040184 Anexa nr.

Amplasamentul bunului



Mențiuni:

Caracteristicile tehnice ale bunului imobil

013
1,3116 numărul cadastral al terenului
Suprafata terenului
Hotarul pina la modificare
Hotarul dupa modificare

COORDONAT	EXECUTANT		
Primarul r-nul. Cimislia	SRL "Procadgrup" c/f 1014605001567		
Secretarul Consiliului r-nul. Cimislia	r-ul Cimislia, extravilan		
	Conducător / Verificat	(semnătura, stampila)	Cucerenco St. (numele, prenumele)
Specialist in reglementarea regimului proprietatii funciare: r-nul. Cimislia	Executant	(semnătura)	Cucerenco St. (numele, prenumele)
	Data elaborării: 2026 (data inspectării în teren)	Sistem de coordonate: MoldRef99	Scara: 1:500

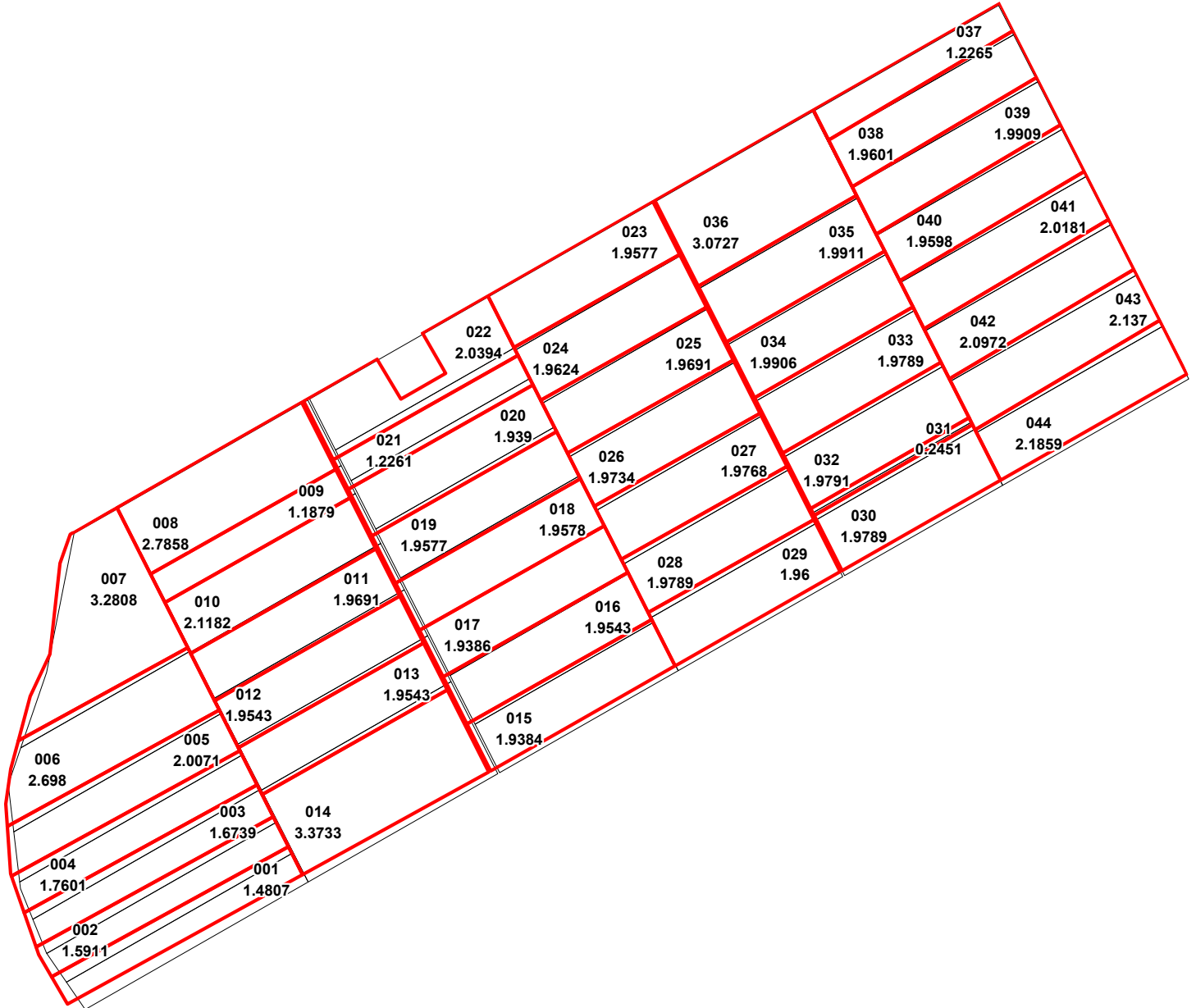
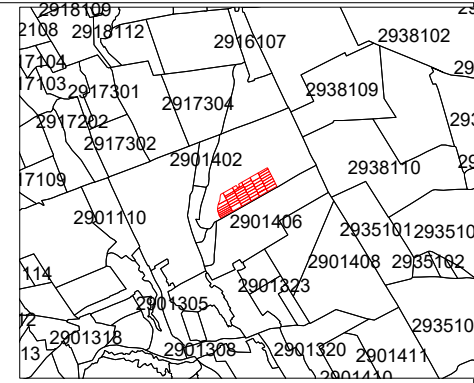
PLANUL GEOMETRIC

Amplasamentul bunului



Numărul cadastral : 29014040001-29014040044

Anexa nr.



Mențiuni:

Caracteristicile tehnice ale bunului imobil

013
1,3116 *numarul cadastral al terenului*
Suprafata terenului
Hotarul pina la modificare
Hotarul dupa modificare

COORDONAT	EXECUTANT		
Primarul r-nul. Cimisia	SRL "Procadgrup" c/f 1014605001567		
Secretarul Consiliului r-nul. Cimisia	r-ul Cimisia, extravilan		
Specialist in reglementarea regimului proprietatii funciare: r-nul. Cimisia	Conducător / Verificat	(semnătura, ștampila)	Cucerenco St. (numele, prenumele)
	Executant	(semnătura)	Cucerenco St. (numele, prenumele)
	Data elaborării: 2026 (data inspecției în teren)	Sistem de coordonate: MoldRef99	Scara: 1:500

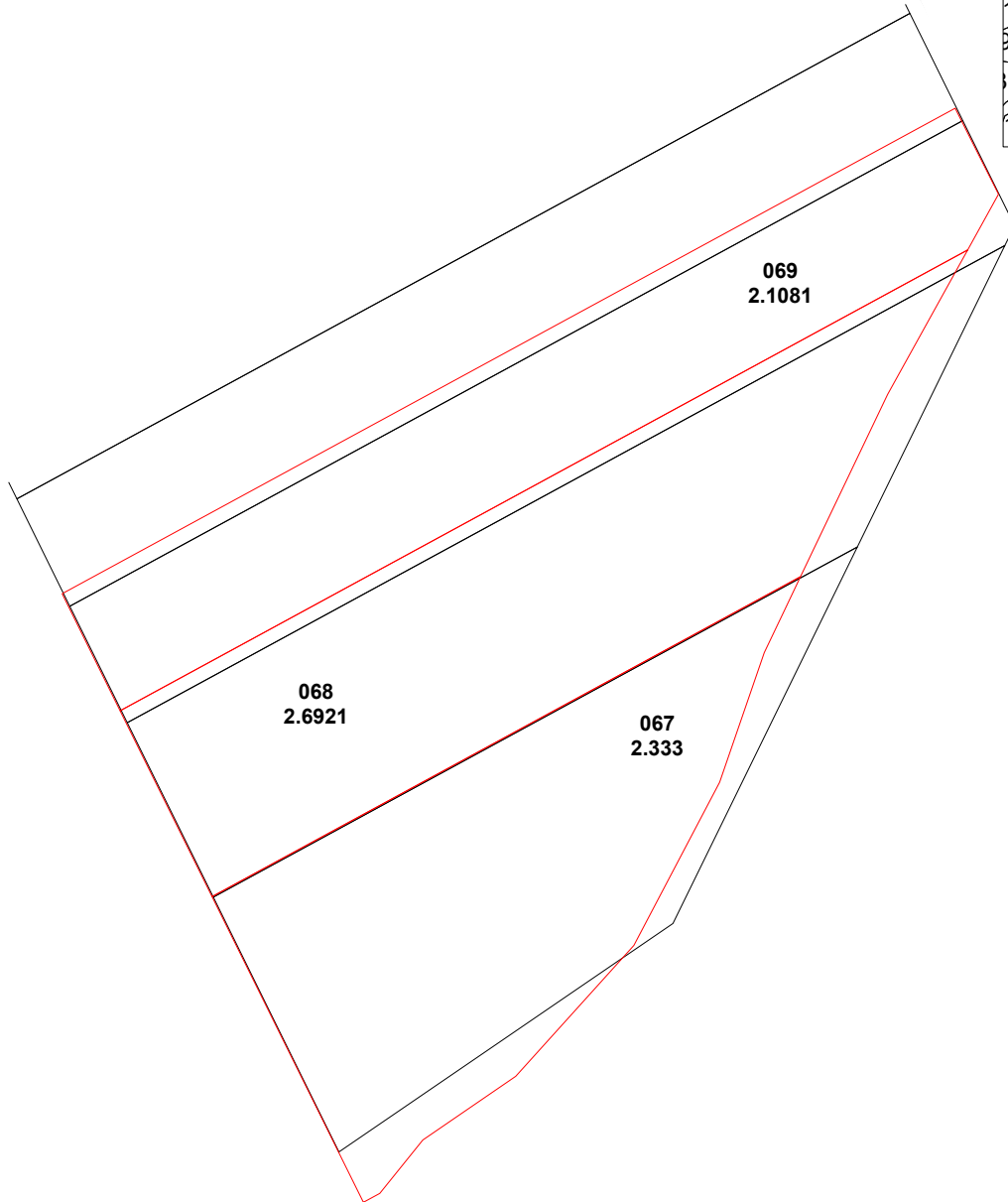
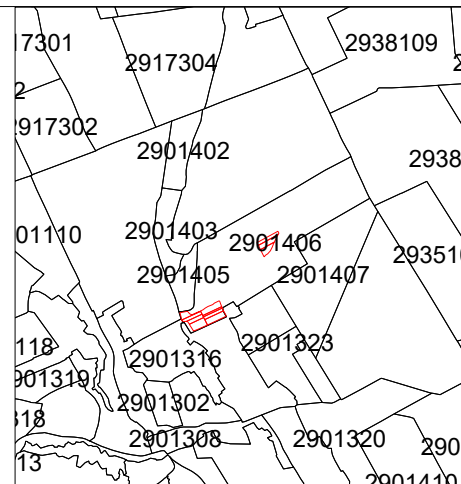
PLANUL GEOMETRIC

Amplasamentul bunului



Numărul cadastral : 290140600067-29014060069

Anexa nr.



Mențiuni:

Caracteristicile tehnice ale bunului imobil

013
1,3116 *numarul cadastral al terenului*
Suprafata terenului
————— *Hotarul pina la modificare*
————— *Hotarul dupa modificare*

COORDONAT		EXECUTANT	
Primarul r-nul. Cimisia		SRL "Procadgrup" c/f 1014605001567	
Secretarul Consiliului r-nul. Cimisia		r-ul Cimisia, extravilan	
Conducător / Verificat	(semnătura, stampila)	Cucerenco St. (numele, prenumele)	
Specialist in reglementarea regimului proprietatii funciare: r-nul. Cimisia	Executant	(semnătura)	Cucerenco St. (numele, prenumele)
Data elaborării: 2026 (data inspectării în teren)	Sistem de coordonate: MoldRef99	Scara: 1:500	

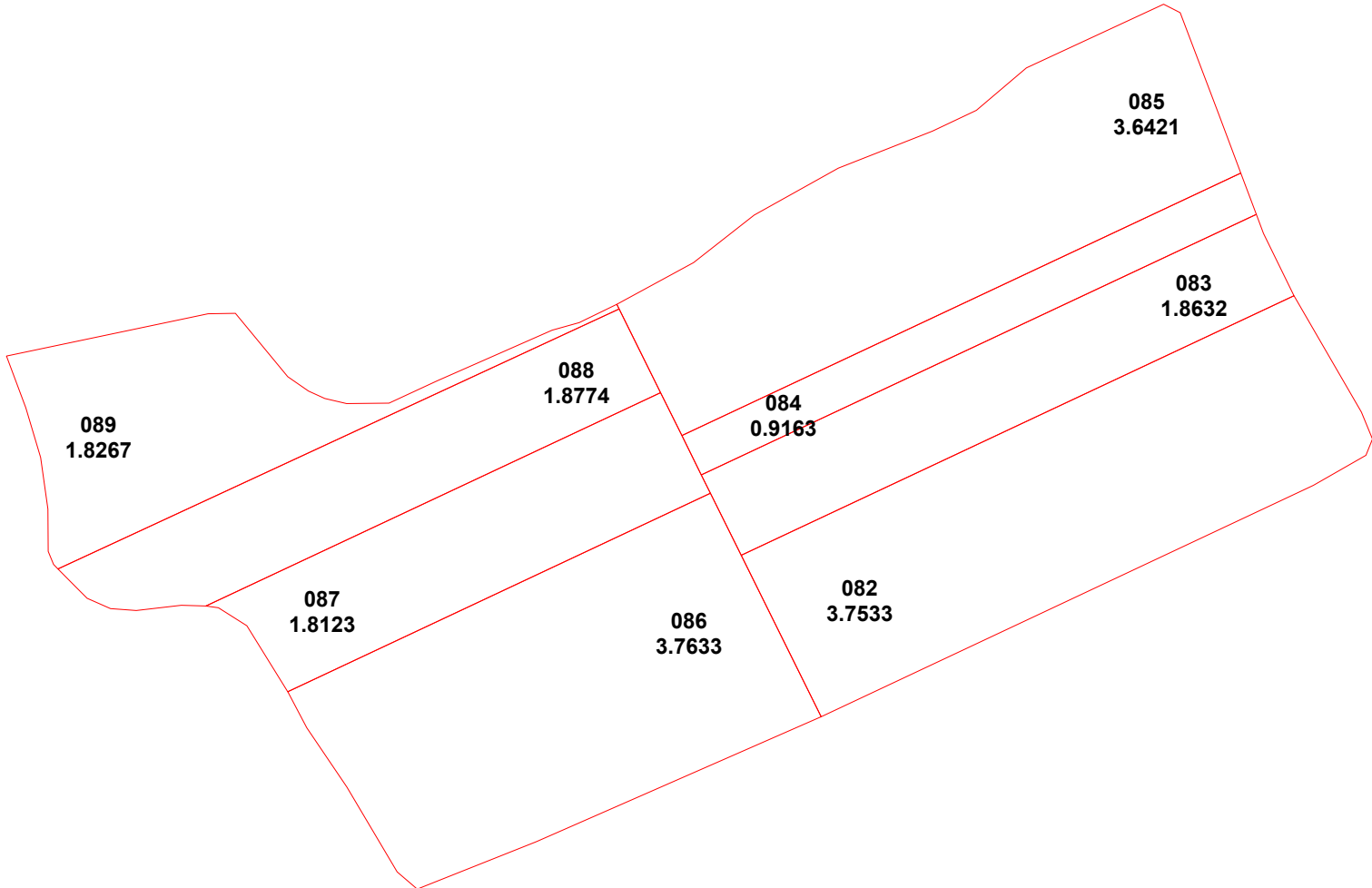
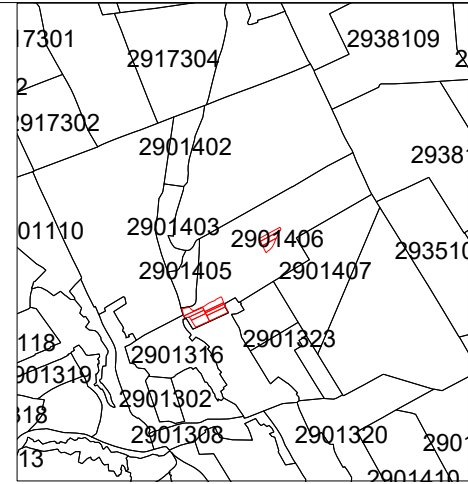
PLANUL GEOMETRIC



Numărul cadastral : 2901406082-29014060089

Anexa nr.

Amplasamentul bunului



Mențiuni:

Caracteristicile tehnice ale bunului imobil

013
1,3116 numărul cadastral al terenului
Suprafata terenului
Hotarul pina la modificare
Hotarul dupa modificare

COORDONAT		EXECUTANT	
Primarul r-nul. Cimisia		SRL "Procadgrup" c/f 1014605001567	
Secretarul Consiliului r-nul. Cimisia		r-ul Cimisia, extravilan	
Conducător / Verificat	(semnătura, stampila)	Cucerenco St. (numele, prenumele)	
Specialist in reglementarea regimului proprietatii funciare: r-nul. Cimisia	Executant	(semnătura)	Cucerenco St. (numele, prenumele)
Data elaborării: 2026 (data inspectării în teren)	Sistem de coordonate: MoldRef99	Scara: 1:500	

PLANUL GEOMETRIC

Numărul cadastral : 29014060123-29014060152

Anexa nr.

Amplasamentul bunului



Mențiuni:

Caracteristicile tehnice ale bunului imobil

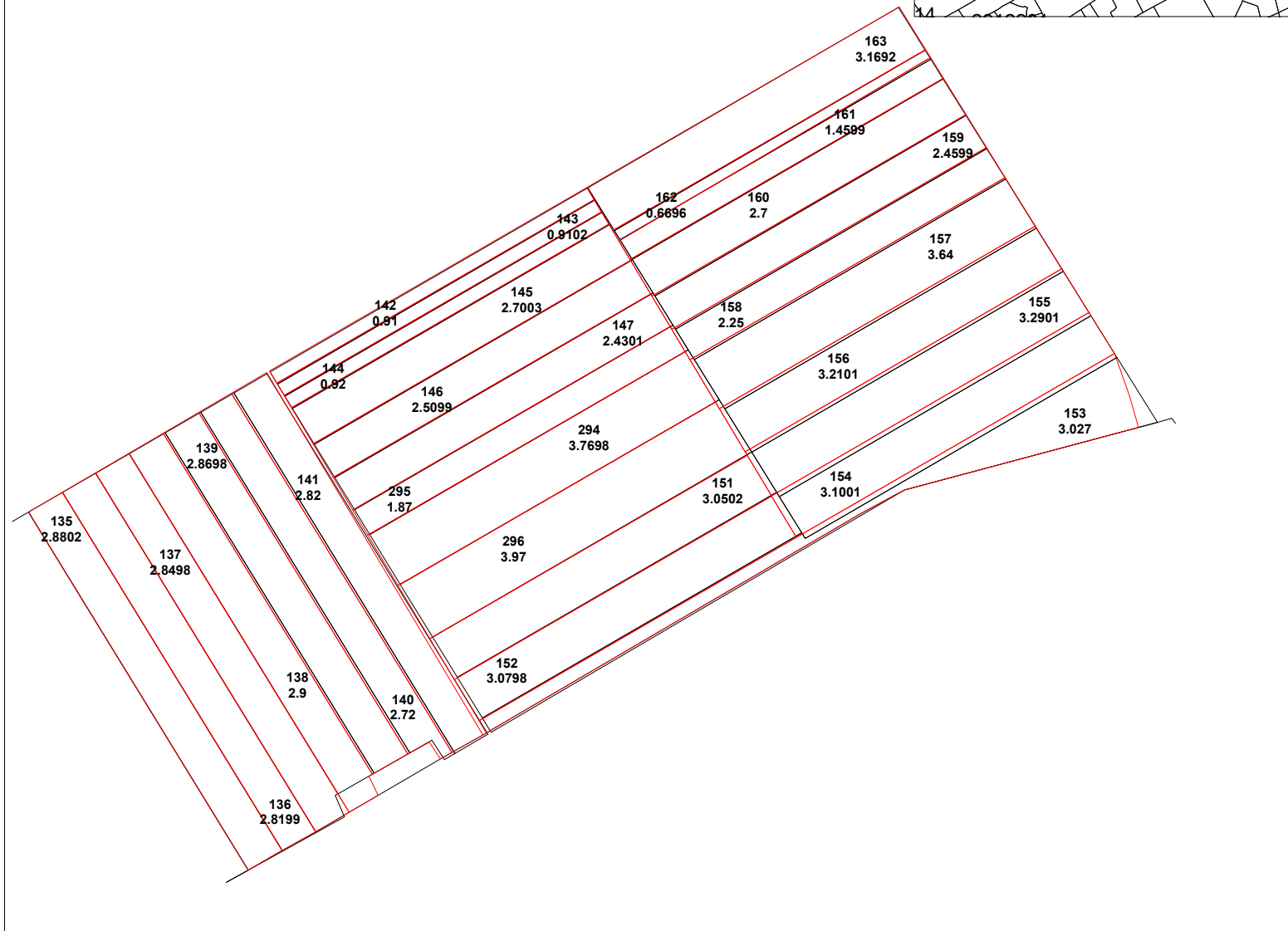
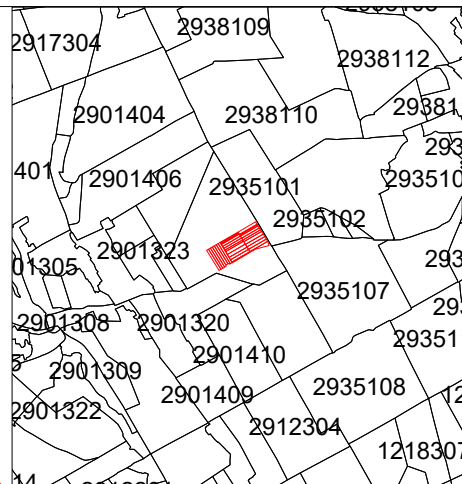
013
1,3116 *numarul cadastral al terenului*
Suprafata terenului
Hotarul pina la modificare
Hotarul dupa modificare

COORDONAT		EXECUTANT	
Primarul r-nul. Cimisia		SRL "Procadgrup" c/f 1014605001567	
Secretarul Consiliului r-nul. Cimisia		r-ul Cimisia, extravilan	
Conducător / Verificat	(semnătura, stampila)	Cucerenco St. (numele, prenumele)	
Specialist in reglementarea regimului proprietatii funciare: r-nul. Cimisia	Executant	(semnătura)	Cucerenco St. (numele, prenumele)
Data elaborării: 2026 (data inspectării în teren)	Sistem de coordonate: MoldRef99	Scara: 1:500	

PLANUL GEOMETRIC

Numărul cadastral : 29014080135-29013080163 Anexa nr.

Amplasamentul bunului



Mențiuni:

Caracteristicile tehnice ale bunului imobil

013
1,3116 *numarul cadastral al terenului*
Suprafata terenului
Hotarul pina la modificare
Hotarul dupa modificare

COORDONAT		EXECUTANT	
Primarul r-nul. Cimisia		SRL "Procadgrup" c/f 1014605001567	
Secretarul Consiliului r-nul. Cimisia		r-ul Cimisia, extravilan	
Conducător / Verificat	(semnătura, stampila)	Cucerenco St. (numele, prenumele)	
Specialist in reglementarea regimului proprietatii funciare: r-nul. Cimisia	Executant	(semnătura)	Cucerenco St. (numele, prenumele)
Data elaborării: 2026 (data inspectării în teren)	Sistem de coordonate: MoldRef99	Scara: 1:500	

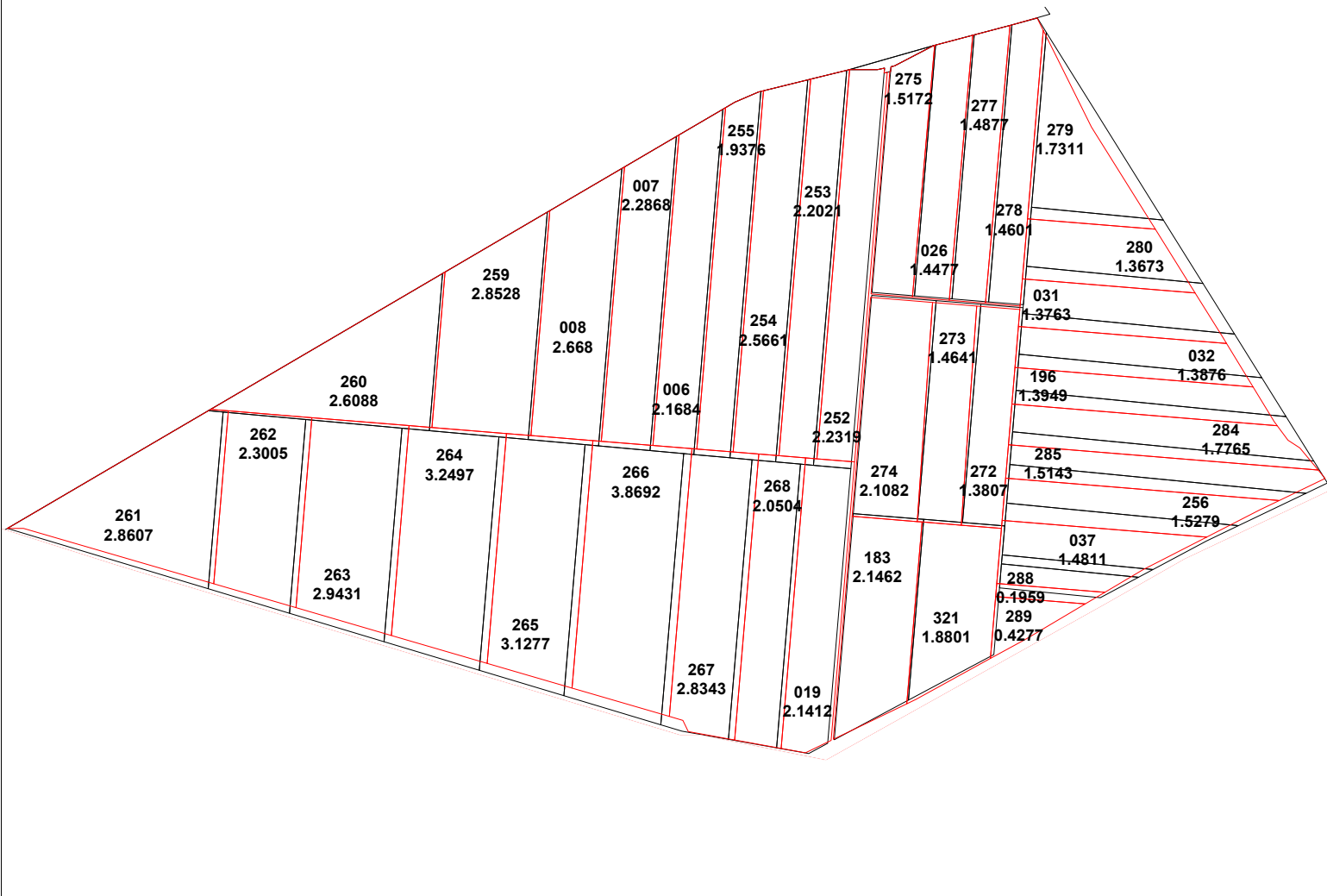
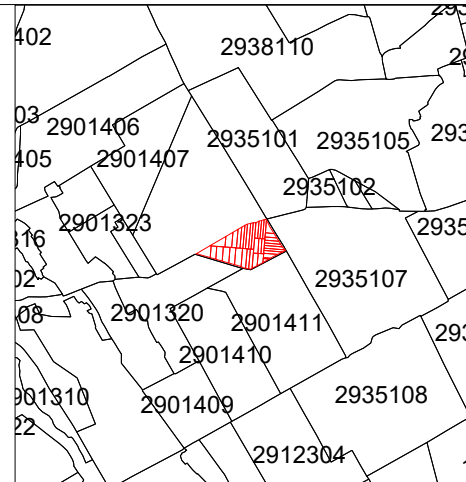
PLANUL GEOMETRIC

Numărul cadastral : 29014080006 - 29014080008; 29014080019; 29014080026; 29014080031; 29014080037; 29014080183; Anexa nr.

Amplasamentul bunului



29014080196; 29014080252 - 29014080289 -



Mențiuni:

Caracteristicile tehnice ale bunului imobil

013
1,3116 *numarul cadastral al terenului*
Suprafata terenului
Hotarul pina la modificare
Hotarul dupa modificare

COORDONAT	EXECUTANT		
Primarul r-nul. Cimisia	SRL "Procadgrup" c/f 1014605001567		
Secretarul Consiliului r-nul. Cimisia	r-ul Cimisia, extravilan		
	Conducător / Verificat	(semnătura, stampila)	Cucerenco St. (numele, prenumele)
Specialist in reglementarea regimului proprietatii funciare: r-nul. Cimisia	Executant	(semnătura)	Cucerenco St. (numele, prenumele)
	Data elaborării: 2026 (data inspectării în teren)	Sistem de coordonate: MoldRef99	Scara: 1:500

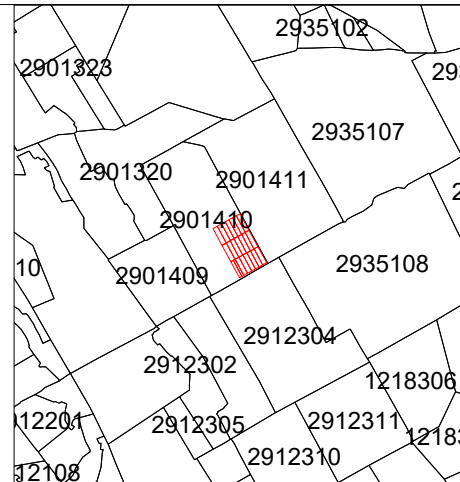
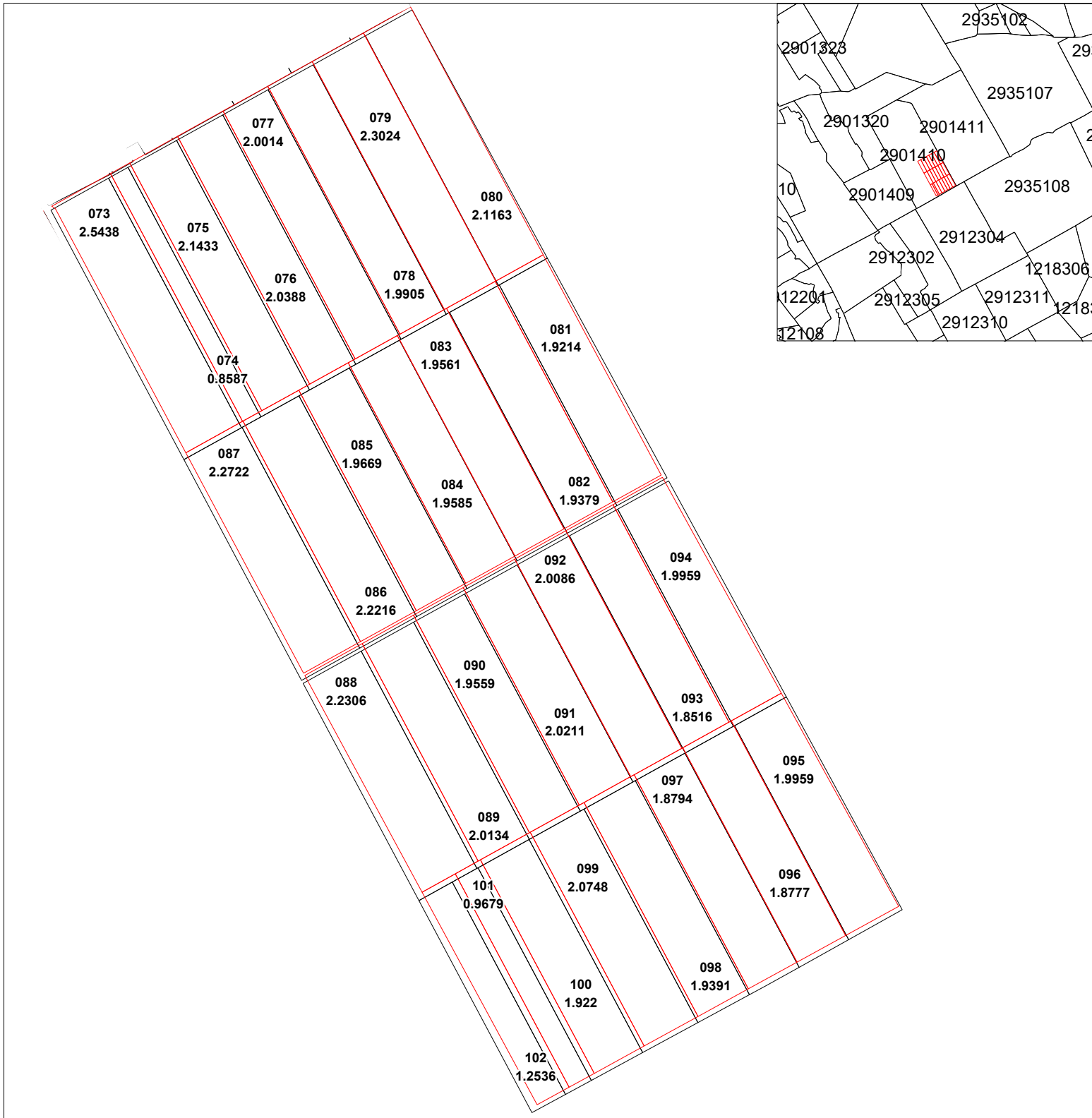
PLANUL GEOMETRIC



Numărul cadastral : 29014100073-29014100102

Anexa nr.

Amplasamentul bunului



Mențiuni:

Caracteristicile tehnice ale bunului imobil

013
1,3116 numărul cadastral al terenului
Suprafata terenului
— Hotarul pina la modificare
— Hotarul dupa modificare

COORDONAT		EXECUTANT	
Primarul r-nul. Cimislia		SRL "Procadgrup" c/f 1014605001567	
Secretarul Consiliului r-nul. Cimislia		r-ul Cimislia, extravilan	
Conducător / Verificat	(semnătura, stampila)	Cucerenco St. (numele, prenumele)	
Specialist in reglementarea regimului proprietatii funciare: r-nul. Cimislia	Executant	(semnătura)	Cucerenco St. (numele, prenumele)
Data elaborării: 2026 (data inspectării în teren)	Sistem de coordonate: MoldRef99	Scara: 1:500	

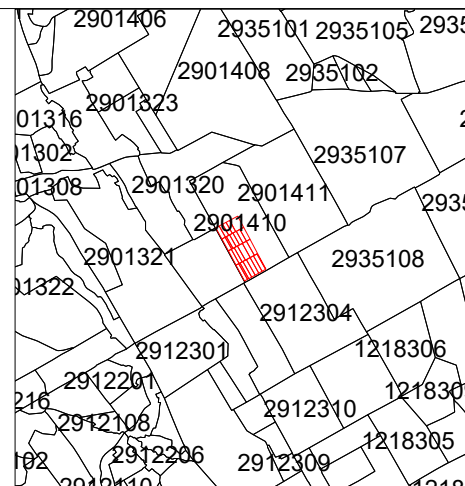
PLANUL GEOMETRIC



Numărul cadastral : 29014100026-29014100050, 29014100105

Anexa nr.

Amplasamentul bunului



Mențiuni:

Caracteristicile tehnice ale bunului imobil

013
1,3116 numărul cadastral al terenului
Suprafata terenului
Hotarul pina la modificare
Hotarul dupa modificare

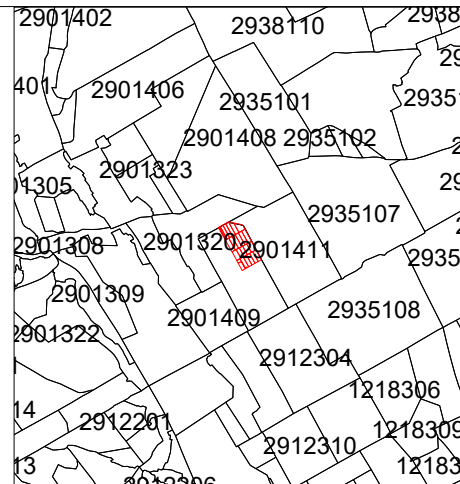
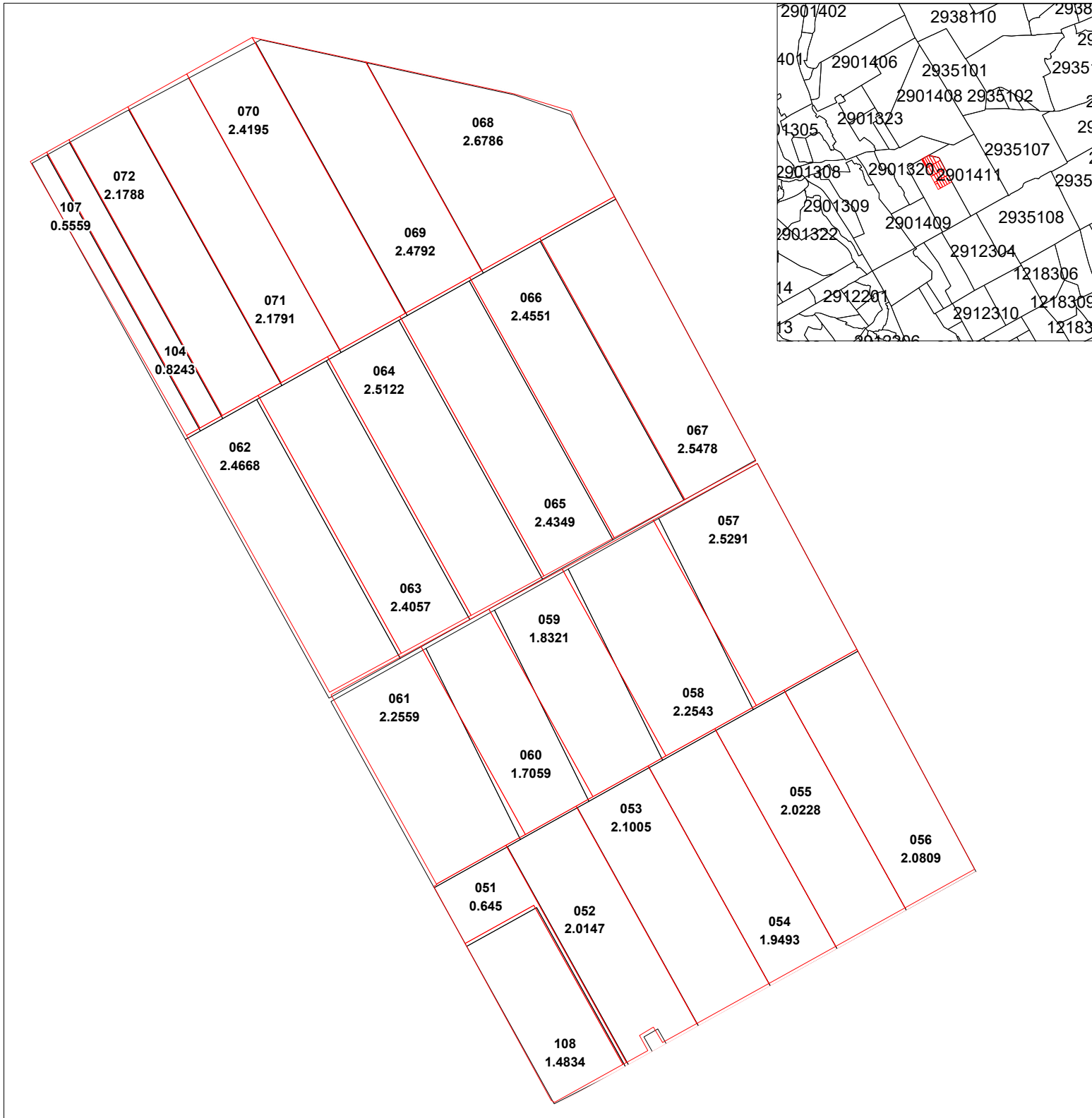
COORDONAT		EXECUTANT	
Primarul r-nul. Cimisia		SRL "Procadgrup" c/f 1014605001567	
Secretarul Consiliului r-nul. Cimisia		r-ul Cimisia, extravilan	
Conducător / Verificat	(semnătura, stampila)	Cucerenco St. (numele, prenumele)	
Specialist in reglementarea regimului proprietatii funciare: r-nul. Cimisia	Executant	(semnătura)	Cucerenco St. (numele, prenumele)
Data elaborării: 2026 (data inspectării în teren)	Sistem de coordonate: MoldRef99	Scara: 1:500	

PLANUL GEOMETRIC



Numărul cadastral : 29014100051-2901410072, 29014100104, 29014100107, 29014100108 Anexa nr.

Amplasamentul bunului



Mențiuni:

Caracteristicile tehnice ale bunului imobil

013
1,3116 *numarul cadastral al terenului*
Suprafata terenului
Hotarul pina la modificare
Hotarul dupa modificare

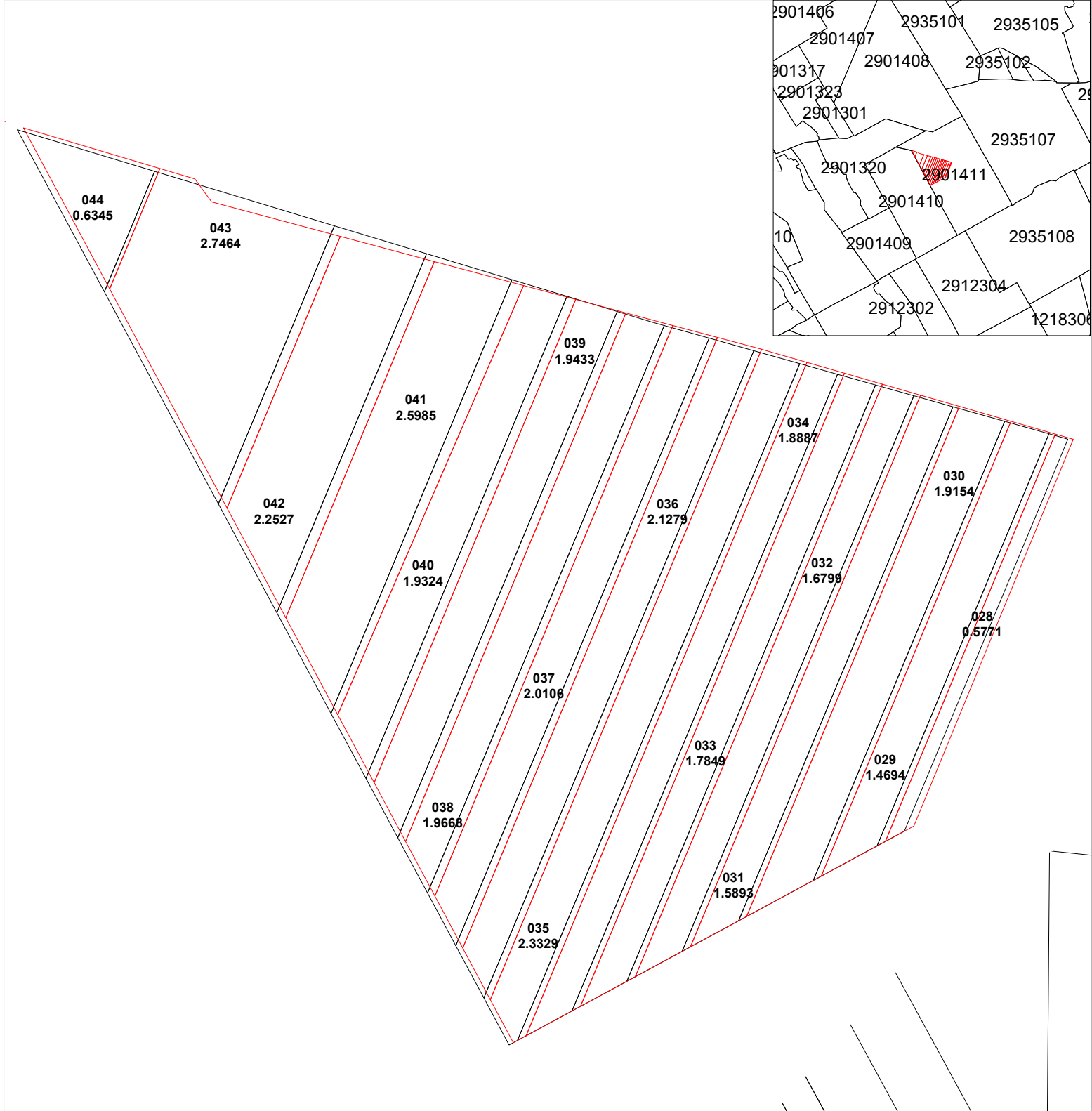
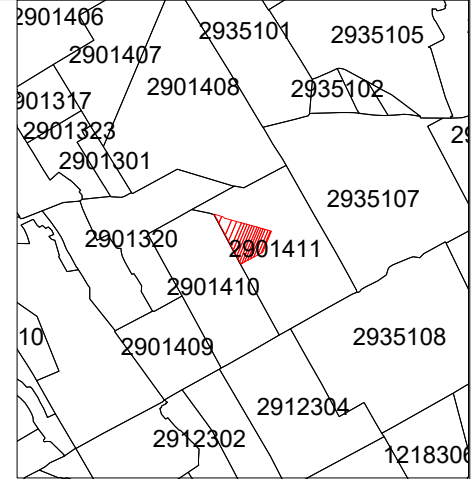
COORDONAT		EXECUTANT	
Primarul r-nul. Cimislia		SRL "Procadgrup" c/f 1014605001567	
Secretarul Consiliului r-nul. Cimislia		r-ul Cimislia, extravilan	
Conducător / Verificat	(semnătura, stampila)	Cucerenco St. (numele, prenumele)	
Specialist in reglementarea regimului proprietatii funciare: r-nul. Cimislia	Executant	(semnătura)	Cucerenco St. (numele, prenumele)
Data elaborării: 2026 (data inspectării în teren)	Sistem de coordonate: MoldRef99	Scara: 1:500	

PLANUL GEOMETRIC



Amplasamentul bunului

Numărul cadastral : 29014110028-29014110044 Anexa nr.



Mențiuni:

Caracteristicile tehnice ale bunului imobil

013
1,3116 *numarul cadastral al terenului*
Suprafata terenului
— *Hotarul pina la modificare*
— *Hotarul dupa modificare*

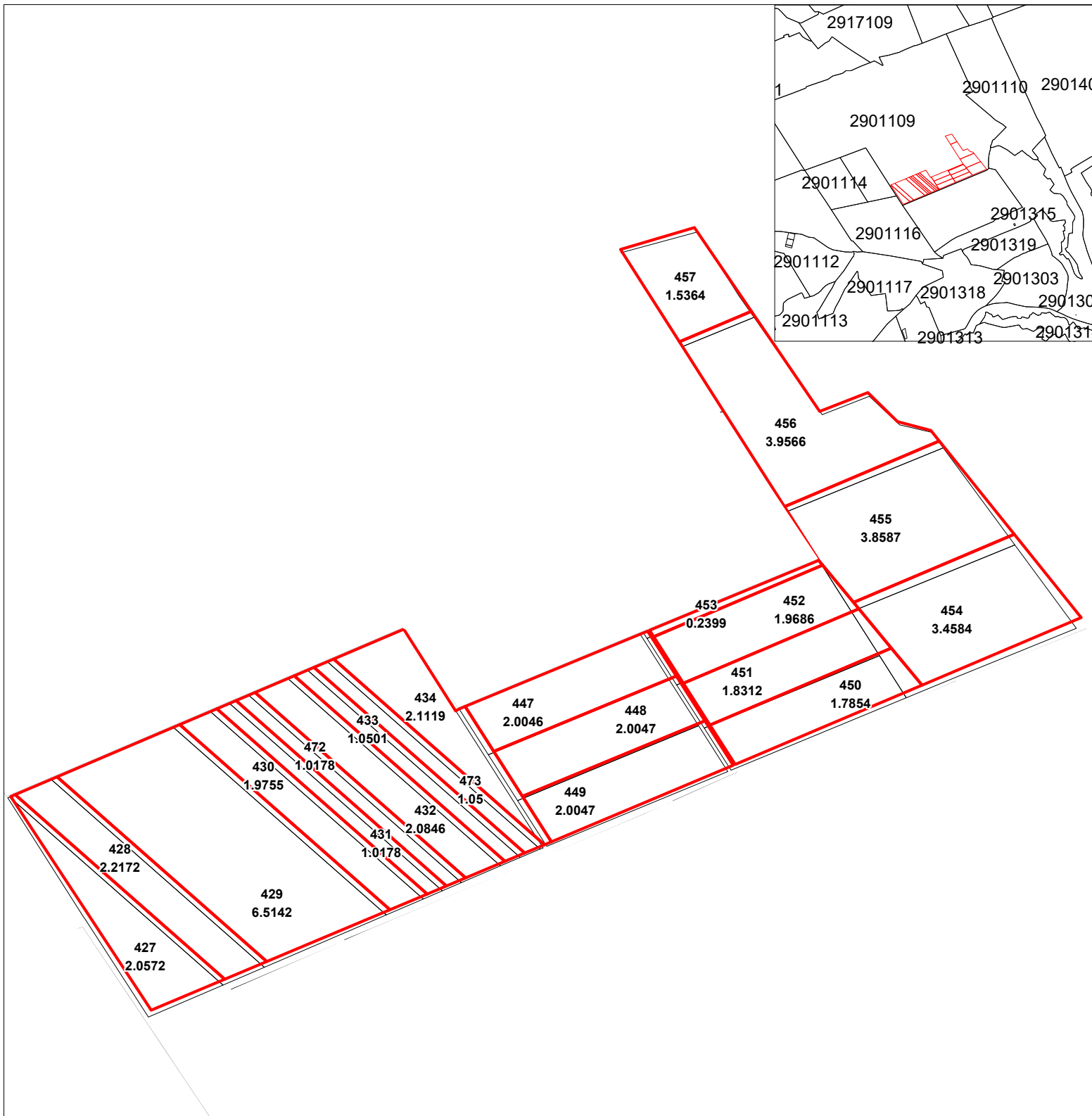
COORDONAT		EXECUTANT	
Primarul r-nul. Cimislia		SRL "Procadgrup" c/f 1014605001567	
Secretarul Consiliului r-nul. Cimislia		r-ul Cimislia, extravilan	
Conducător / Verificat	(semnătura, stampila)	Cucerenco St. (numele, prenumele)	
Specialist in reglementarea regimului proprietatii funciare: r-nul. Cimislia	Executant	(semnătura)	Cucerenco St. (numele, prenumele)
Data elaborării: 2026 (data inspectării în teren)	Sistem de coordonate: MoldRef99	Scara: 1:500	

PLANUL GEOMETRIC



Numărul cadastral : 29011090427-29011090434, 29011090447-29011090457, 29011090472-29011090473 Anexa nr.

Amplasamentul bunului



Mențiuni:

Caracteristicile tehnice ale bunului imobil

013
1,3116 *numarul cadastral al terenului*
Suprafata terenului
Hotarul pina la modificare
Hotarul dupa modificare

COORDONAT		EXECUTANT	
Primarul r-nul. Cimisia		SRL "Procadgrup" c/f 1014605001567	
Secretarul Consiliului r-nul. Cimisia		r-ul Cimisia, extravilan	
Conducător / Verificat	(semnătura, stampila)	Cucerenco St. (numele, prenumele)	
Specialist in reglementarea regimului proprietatii funciare: r-nul. Cimisia	(semnătura)	Cucerenco St. (numele, prenumele)	
Data elaborării: 2026 (data inspectării în teren)	Sistem de coordonate: MoldRef99	Scara: 1:500	

PLANUL GEOMETRIC

Numărul cadastral : 290112032-290112033; 2901120117

Anexa nr.

Amplasamentul bunului



Mențiuni:

Caracteristicile tehnice ale bunului imobil

013
1,3116 numărul cadastral al terenului
Suprafata terenului
Hotarul pina la modificare
Hotarul dupa modificare

COORDONAT	EXECUTANT	
Primarul r-nul. Cimislia	SRL "Procadgrup" c/f 1014605001567	
Secretarul Consiliului r-nul. Cimislia	r-ul Cimislia, extravilan	
	Conducător / Verificat	Cucerenco St. <small>(numele, prenumele)</small>
	<small>(semnătura, stampila)</small>	
Specialist in reglementarea regimului proprietatii funciare: r-nul. Cimislia	Executant	Cucerenco St. <small>(numele, prenumele)</small>
	<small>(semnătura)</small>	
	Data elaborării: 2026 <small>(data inspectării în teren)</small>	Sistem de coordonate: MoldRef99
		Scara: 1:500

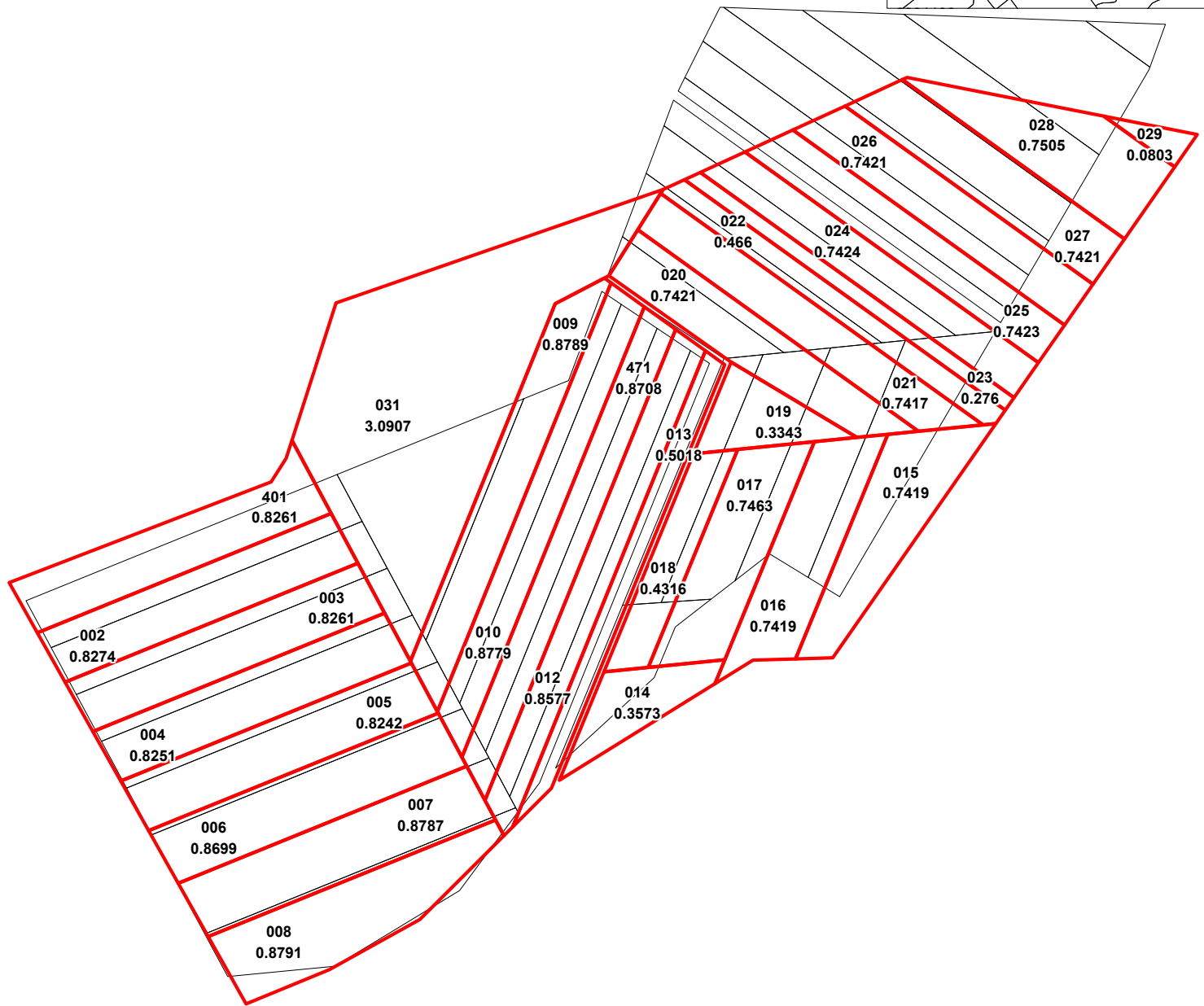
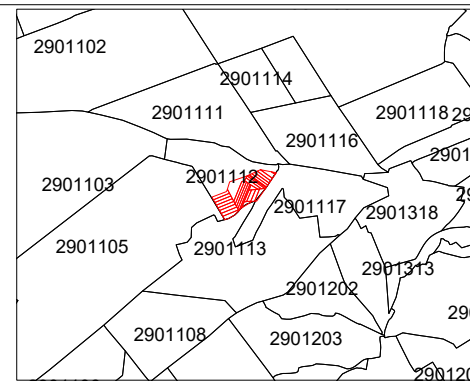
PLANUL GEOMETRIC

Numărul cadastral : 2901120002-2901120010; 2901120012-2901120029; Anexa nr.

Amplasamentul bunului



2901120401; 2901120471



Mențiuni:

Caracteristicile tehnice ale bunului imobil

013 numărul cadastral al terenului
1,3116 Suprafața terenului
 ————— Hotarul pînă la modificare
 ————— Hotarul după modificare

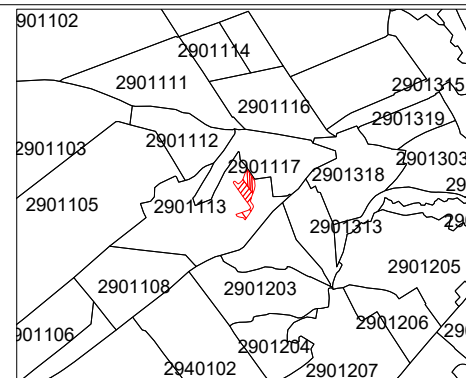
COORDONAT		EXECUTANT	
Primarul r-nul. Cimislia		SRL "Procadgrup" c/f 1014605001567	
Secretarul Consiliului r-nul. Cimislia		r-ul Cimislia, extravilan	
Conducător / Verificat		(semnătura, ștampila)	Cucerenco St. (numele, prenumele)
Specialist în reglementarea regimului proprietății funciare: r-nul. Cimislia	Executant	(semnătura)	Cucerenco St. (numele, prenumele)
Data elaborării: 2026 (data inspecției în teren)	Sistem de coordonate: MoldRef99	Scara: 1:500	

PLANUL GEOMETRIC



Amplasamentul bunului

Numărul cadastral : 2901130133-2901130136; 2901130139-2901130146 Anexa nr.



Mențiuni:

COORDONAT	EXECUTANT		
Primarul r-nul. Cimisia	SRL "Procadgrup" c/f 1014605001567		
Secretarul Consiliului r-nul. Cimisia	r-ul Cimisia, extravilan		
Specialist in reglementarea regimului proprietatii funciare: r-nul. Cimisia	Conducător / Verificat	(semnătura, ștampila)	Cucerenco St. (numele, prenumele)
	Executant	(semnătura)	Cucerenco St. (numele, prenumele)
	Data elaborării: 2026 (data inspecției în teren)	Sistem de coordonate: MoldRef99	Scara: 1:500

Caracteristicile tehnice ale bunului imobil

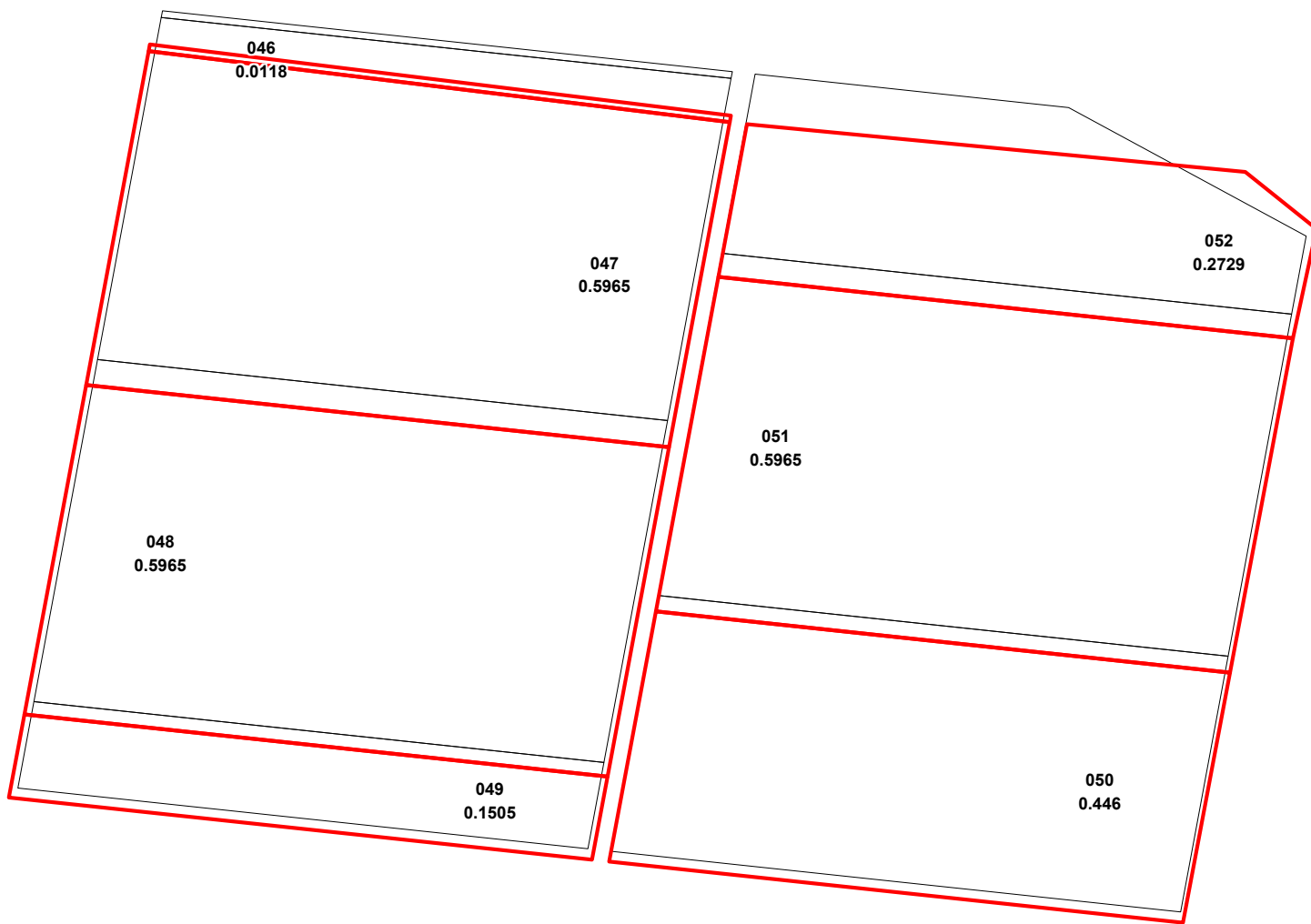
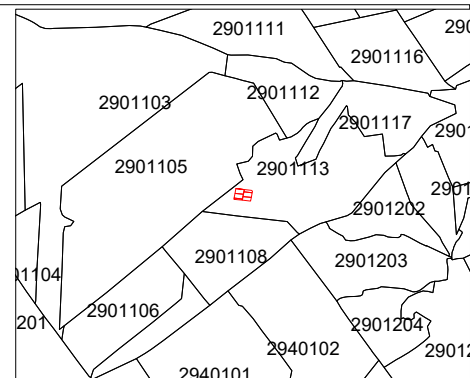
013
1,3116 numărul cadastral al terenului
Suprafața terenului
Hotarul pînă la modificare
Hotarul după modificare

PLANUL GEOMETRIC

Numărul cadastral : 2901130046-2901130052

Anexa nr.

Amplasamentul bunului



Mențiuni:

Caracteristicile tehnice ale bunului imobil

013
1,3116 numărul cadastral al terenului
Suprafața terenului
Hotarul pînă la modificare
Hotarul după modificare

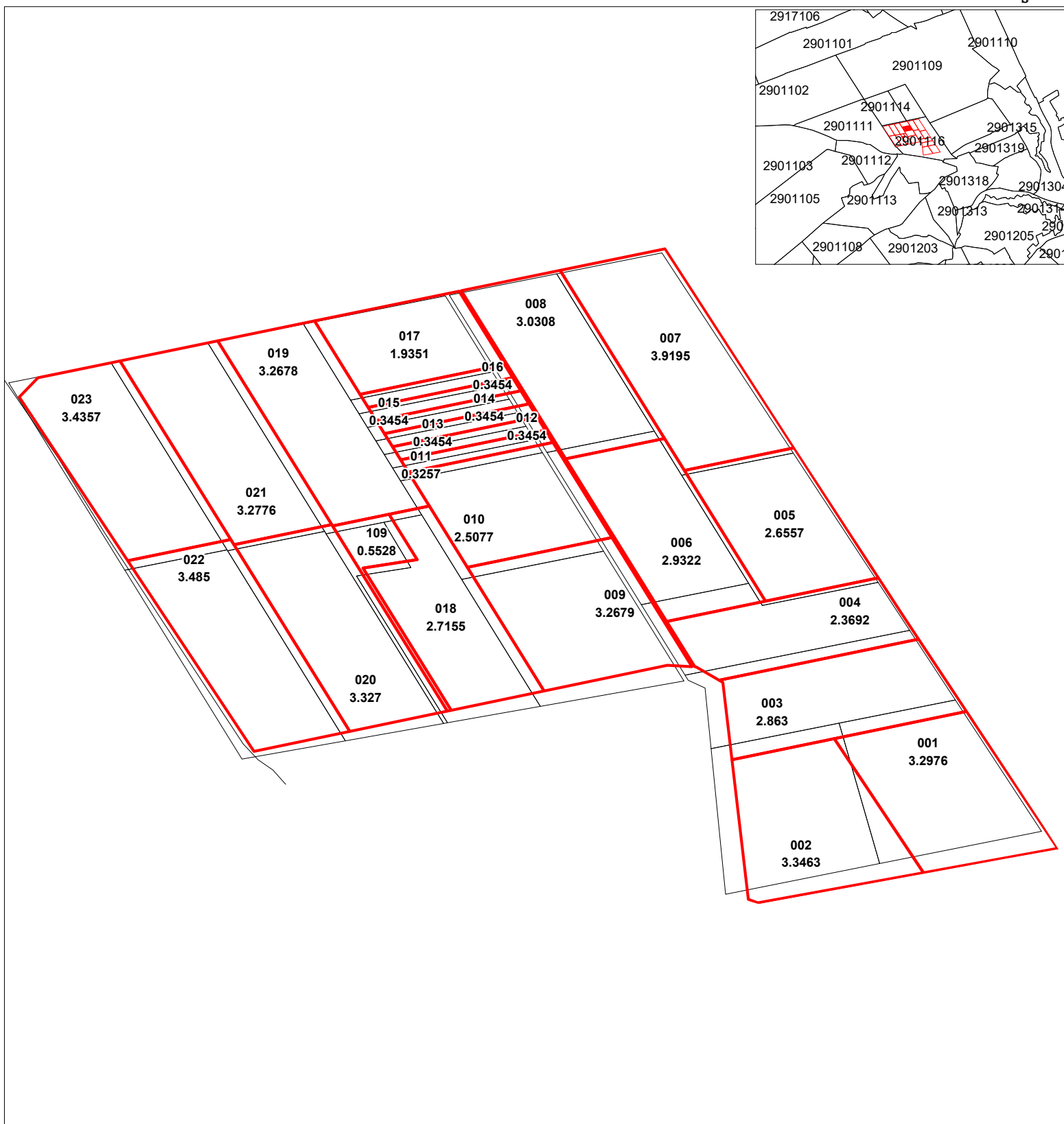
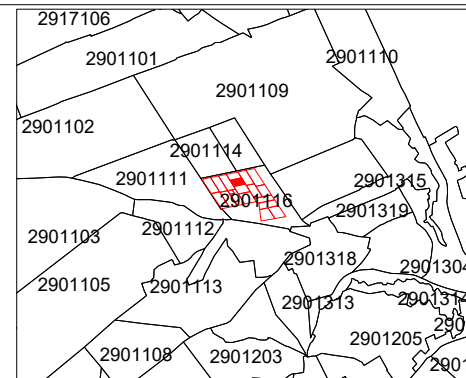
COORDONAT		EXECUTANT	
Primarul r-nul. Cimisia		SRL "Procadgrup" c/f 1014605001567	
Secretarul Consiliului r-nul. Cimisia		r-ul Cimisia, extravilan	
Conducător / Verificat	(semnătura, ștampila)	Cucerenco St. (numele, prenumele)	
Specialist în reglementarea regimului proprietății funciare: r-nul. Cimisia	Executant	(semnătura)	Cucerenco St. (numele, prenumele)
Data elaborării: 2026 (data inspecției în teren)	Sistem de coordonate: MoldRef99	Scara: 1:500	

PLANUL GEOMETRIC

Numărul cadastral : 29011160001-29011160023; 29011160109

Anexa nr.

Amplasamentul bunului



Mențiuni:

Caracteristicile tehnice ale bunului imobil

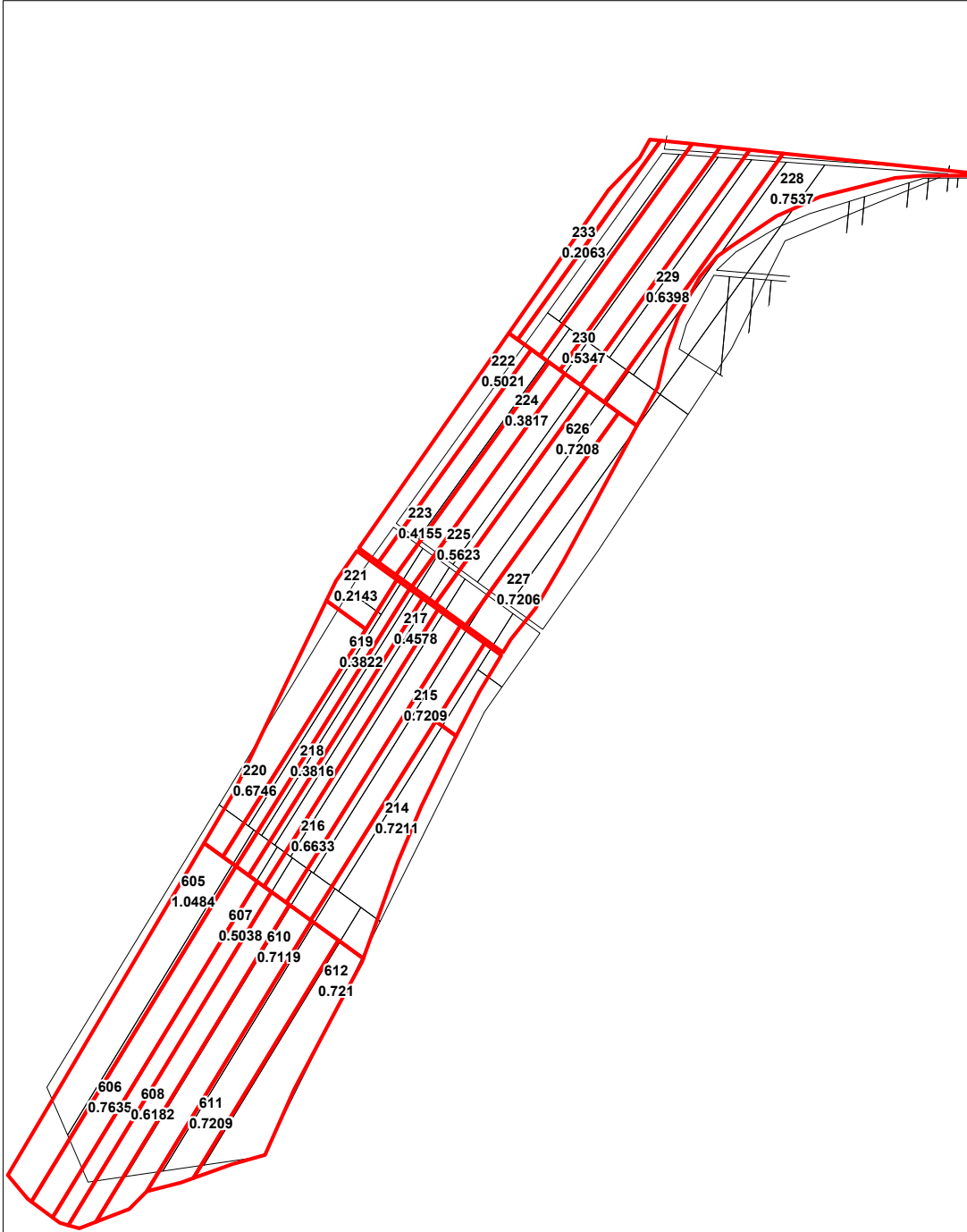
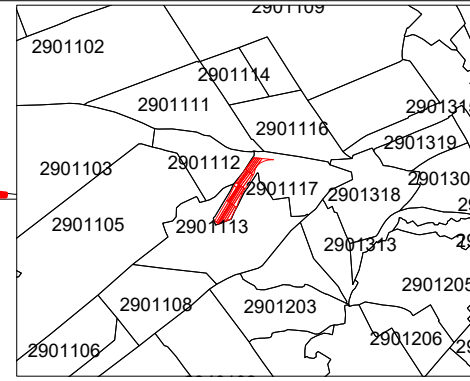
013
1,3116 *numarul cadastral al terenului*
Suprafata terenului
Hotarul pina la modificare
Hotarul dupa modificare

COORDONAT	EXECUTANT		
Primarul r-nul. Cimisia	SRL "Procadgrup" c/f 1014605001567		
Secretarul Consiliului r-nul. Cimisia	r-ul Cimisia, extravilan		
Specialist in reglementarea regimului proprietatii funciare: r-nul. Cimisia	Conducător / Verificat	(semnătura, ștampila)	Cucerenco St. (numele, prenumele)
	Executant	(semnătura)	Cucerenco St. (numele, prenumele)
	Data elaborării: 2026 (data inspectării în teren)	Sistem de coordonate: MoldRef99	Scara: 1:500

PLANUL GEOMETRIC

Numărul cadastral : 2901117060; 29011170213-29011170233; 29011170619; 29011170626 Anexa nr.

Amplasamentul bunului



Mențiuni:

Caracteristicile tehnice ale bunului imobil

013 numărul cadastral al terenului
1,3116 Suprafața terenului
 — Hotarul pînă la modificare
 — Hotarul după modificare

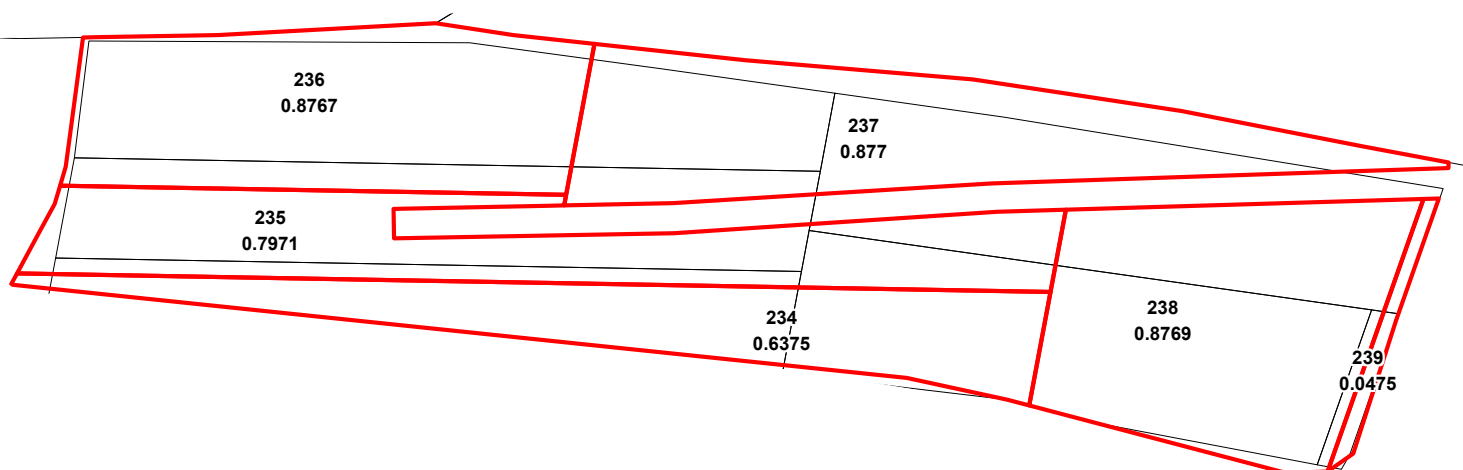
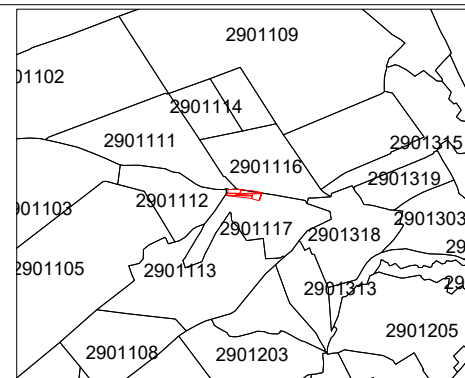
COORDONAT		EXECUTANT	
Primarul r-nul. Cimisia		SRL "Procadgrup" c/f 1014605001567	
Secretarul Consiliului r-nul. Cimisia		r-ul Cimisia, extravilan	
Conducător / Verificat		(semnătura, ștampila)	Cucerenco St. (numele, prenumele)
Specialist în reglementarea regimului proprietății funciare: r-nul. Cimisia	Executant	(semnătura)	Cucerenco St. (numele, prenumele)
Data elaborării: 2026 (data inspectării în teren)	Sistem de coordonate: MoldRef99	Scara: 1:500	

PLANUL GEOMETRIC

Numărul cadastral : 29011170234-29011170239

Anexa nr.

Amplasamentul bunului



Mențiuni:

COORDONAT	EXECUTANT		
Primarul r-nul. Cimisia	SRL "Procadgrup" c/f 1014605001567		
Secretarul Consiliului r-nul. Cimisia	r-ul Cimisia, extravilan		
	Conducător / Verificat	(semnătura, ștampila)	Cucerenco St. (numele, prenumele)
Specialist in reglementarea regimului proprietatii funciare: r-nul. Cimisia	Executant	(semnătura)	Cucerenco St. (numele, prenumele)
	Data elaborării: 2026 (data inspectării în teren)	Sistem de coordonate: MoldRef99	Scara: 1:500

Caracteristicile tehnice ale bunului imobil

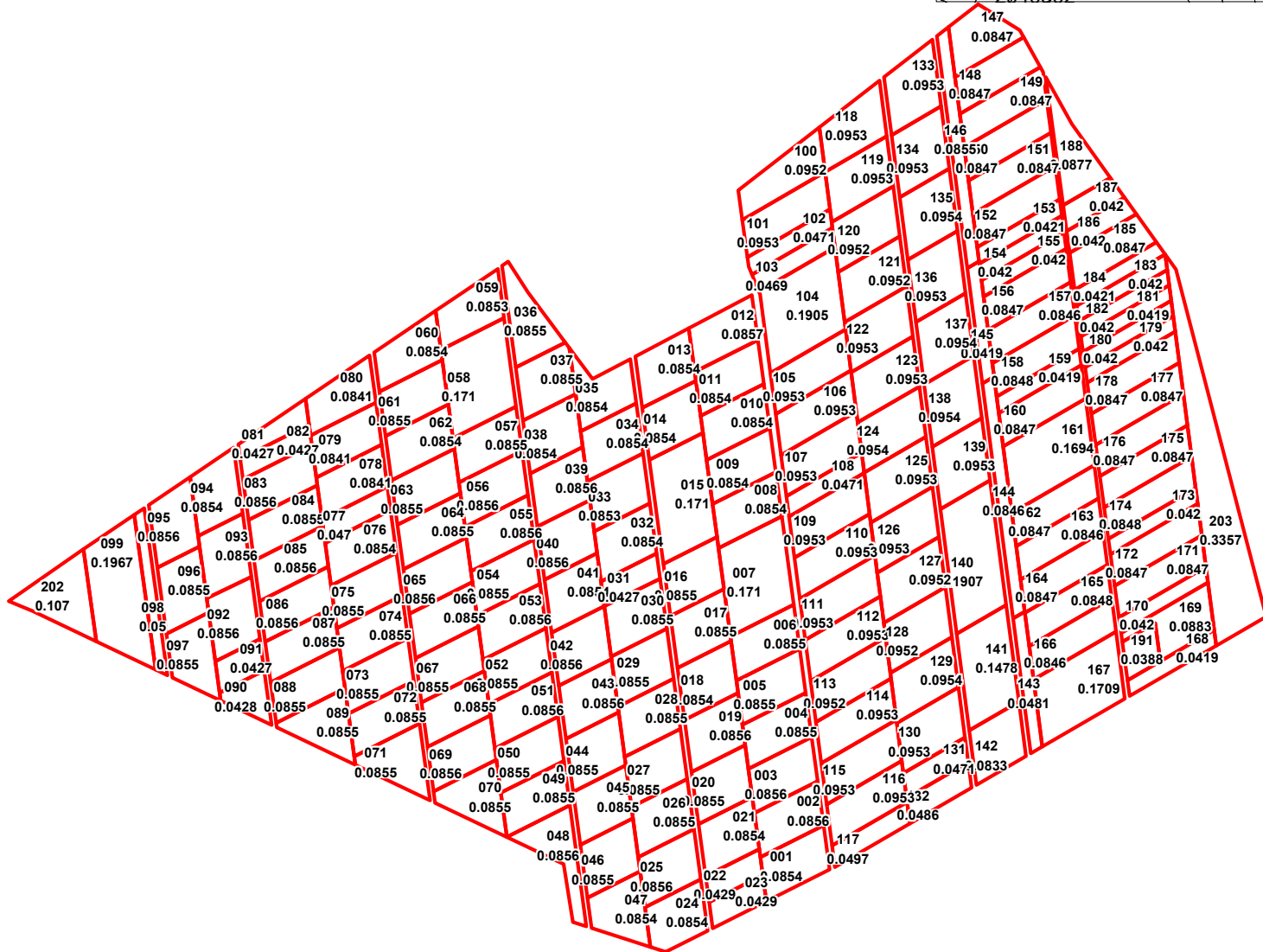
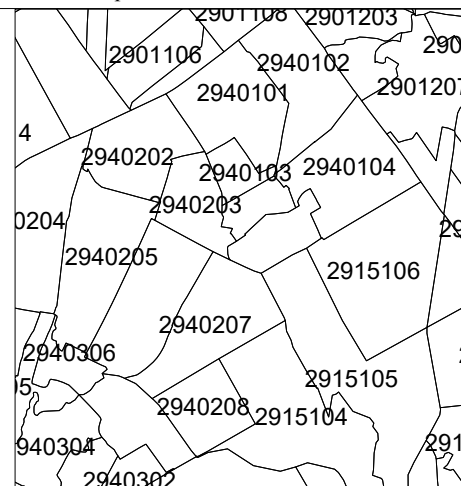
013
1,3116 numărul cadastral al terenului
Suprafața terenului
Hotarul pînă la modificare
Hotarul după modificare

PLANUL GEOMETRIC



Numărul cadastral : 29401050189-29401050190, 29401050192-29401050196 Anexa nr.

Amplasamentul bunului



Mențiuni:

Caracteristicile tehnice ale bunului imobil

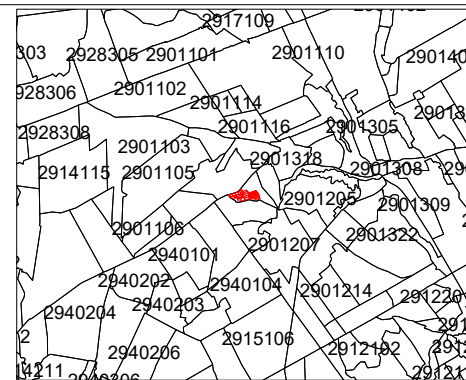
013
1,3116 *numarul cadastral al terenului*
Suprafata terenului
— *Hotarul pina la modificare*
— *Hotarul dupa modificare*

COORDONAT	EXECUTANT		
Primarul r-nul. Cimisia	SRL "Procadgrup" c/f 1014605001567		
Secretarul Consiliului r-nul. Cimisia	r-ul Cimisia, extravilan		
	Conducător / Verificat	(semnătura, stampila)	Cucerenco St. (numele, prenumele)
Specialist in reglementarea regimului proprietatii funciare: r-nul. Cimisia	Executant	(semnătura)	Cucerenco St. (numele, prenumele)
	Data elaborării: 2026 (data inspecției în teren)	Sistem de coordonate: MoldRef99	Scara: 1:500

PLANUL GEOMETRIC

Numărul cadastral : 29012020056 - 29012020076; 29012020101 - 29012020108; 29012020606 Anexa nr.

Amplasamentul bunului



Mențiuni:

COORDONAT	EXECUTANT		
Primarul r-nul. Cimisia	SRL "Procadgrup" c/f 1014605001567		
Secretarul Consiliului r-nul. Cimisia	r-ul Cimisia, extravilan		
	Conducător / Verificat	(semnătura, ștampila)	Cucerenco St. (numele, prenumele)
Specialist in reglementarea regimului proprietatii funciare: r-nul. Cimisia	Executant	(semnătura)	Cucerenco St. (numele, prenumele)
	Data elaborării: 2026 (data inspectării in teren)	Sistem de coordonate: MoldRef99	Scara: 1:500

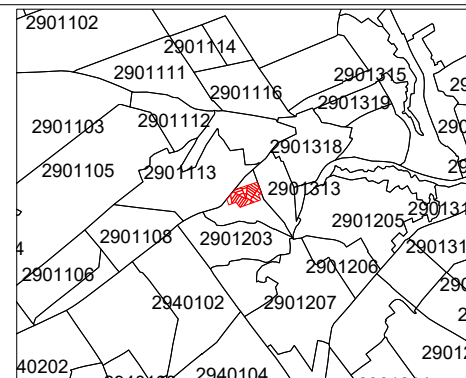
Caracteristicile tehnice ale bunului imobil

013 numărul cadastral al terenului
1,3116 Suprafața terenului
 Hotarul pînă la modificare
 Hotarul după modificare

PLANUL GEOMETRIC

Numărul cadastral : 29012020032 – 29012020036; 29012020080; 29012020109 – 29012020131; Anexa nr 29012020411; 29012020147; 29012020418

Amplasamentul bunului



Mențiuni:

Caracteristicile tehnice ale bunului imobil

013
1,3116 numărul cadastral al terenului
Suprafața terenului
Hotarul pînă la modificare
Hotarul după modificare

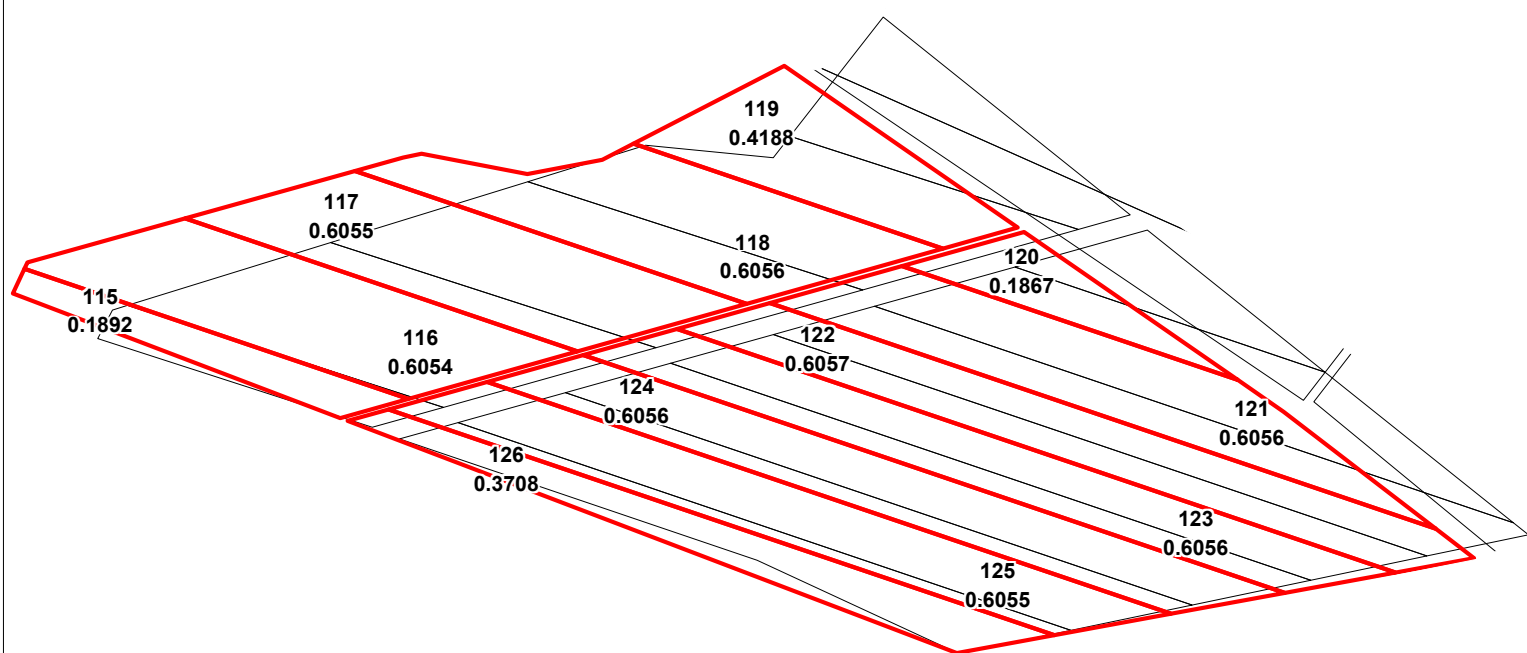
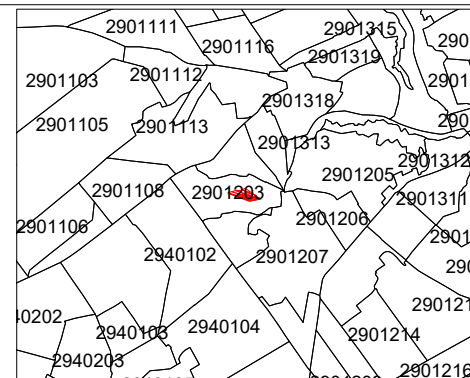
COORDONAT		EXECUTANT	
Primarul r-nul. Cimisia		SRL "Procadgrup" c/f 1014605001567	
Secretarul Consiliului r-nul. Cimisia		r-ul Cimisia, extravilan	
Conducător / Verificat		(semnătura, ștampila)	Cucerenco St. (numele, prenumele)
Specialist în reglementarea regimului proprietății funciare: r-nul. Cimisia	Executant	(semnătura)	Cucerenco St. (numele, prenumele)
	Data elaborării: 2026 (data inspecției în teren)	Sistem de coordonate: MoldRef99	Scara: 1:500

PLANUL GEOMETRIC

Numărul cadastral : 29012030115-29012030126

Anexa nr. _____

Amplasamentul bunului



Mențiuni:

Caracteristicile tehnice ale bunului imobil

013
1,3116 numărul cadastral al terenului
Suprafața terenului
Hotarul pînă la modificare
Hotarul după modificare

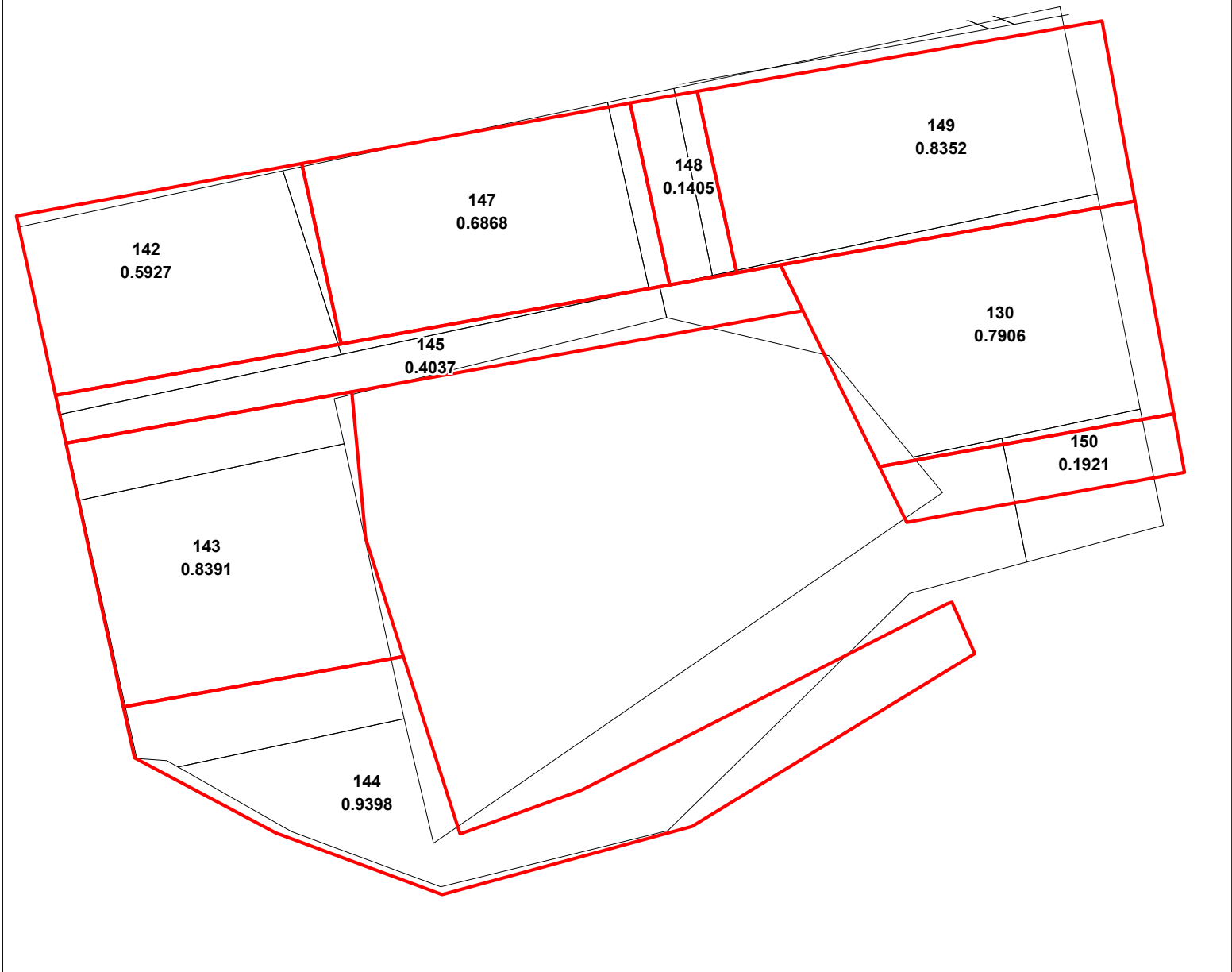
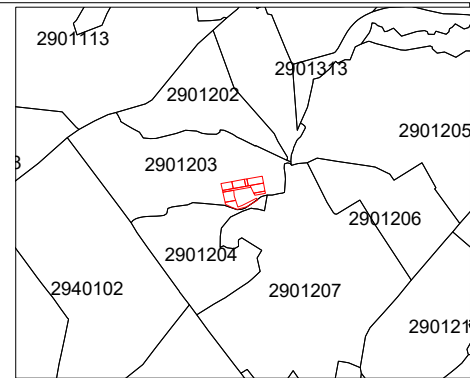
COORDONAT		EXECUTANT	
Primarul r-nul. Cimisia		SRL "Procadgrup" c/f 1014605001567	
Secretarul Consiliului r-nul. Cimisia		r-ul Cimisia, extravilan	
Conducător / Verificat	(semnătura, ștampila)	Cucerenco St. (numele, prenumele)	
Specialist în reglementarea regimului proprietății funciare: r-nul. Cimisia	Executant	(semnătura)	Cucerenco St. (numele, prenumele)
Data elaborării: 2026 (data inspecției în teren)	Sistem de coordonate: MoldRef99	Scara: 1:500	

PLANUL GEOMETRIC

Numărul cadastral : 29012030130; 29012030142-29011030145; 29012030147-29012030150

Anexa nr.

Amplasamentul bunului



Mențiuni:

Caracteristicile tehnice ale bunului imobil

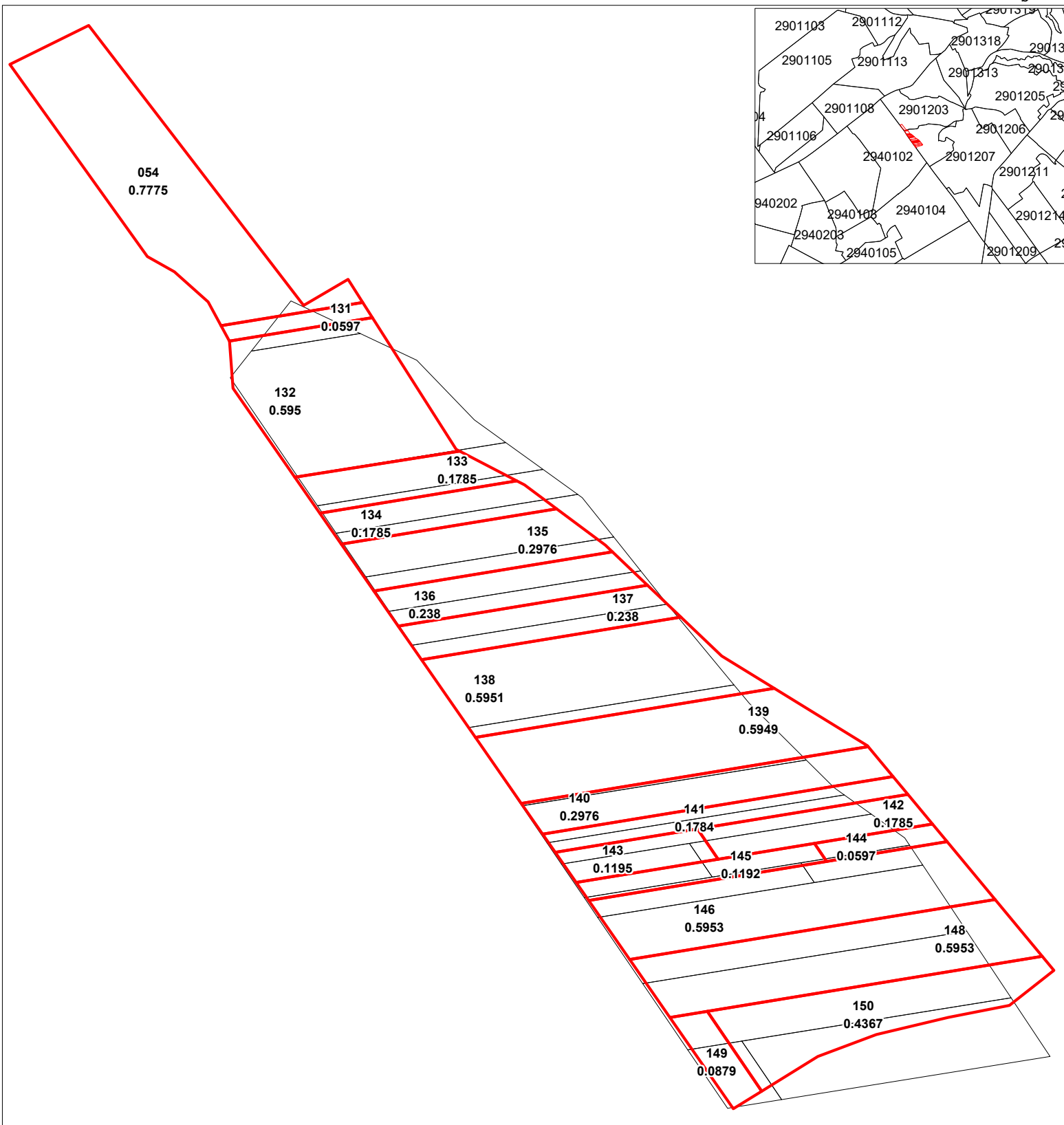
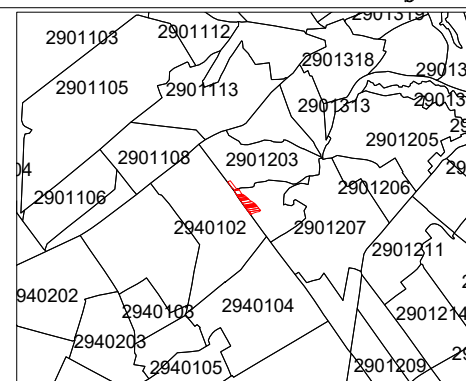
013
1,3116 numărul cadastral al terenului
Suprafața terenului
Hotarul pînă la modificare
Hotarul după modificare

COORDONAT		EXECUTANT	
Primarul r-nul. Cimisia		SRL "Procadgrup" c/f 1014605001567	
Secretarul Consiliului r-nul. Cimisia		r-ul Cimisia, extravilan	
Conducător / Verificat		(semnătura, ștampila)	Cucerenco St. (numele, prenumele)
Specialist în reglementarea regimului proprietății funciare: r-nul. Cimisia	Executant	(semnătura)	Cucerenco St. (numele, prenumele)
Data elaborării: 2026 (data inspectării în teren)		Sistem de coordonate: MoldRef99	Scara: 1:500

PLANUL GEOMETRIC

Numărul cadastral : 29012030054; 29012040131-29012040146; Anexa nr.
29012040148-29012040150

Amplasamentul bunului



Mențiuni:

COORDONAT	EXECUTANT		
Primarul r-nul. Cimisia	SRL "Procadgrup" c/f 1014605001567		
Secretarul Consiliului r-nul. Cimisia	r-ul Cimisia, extravilan		
Specialist in reglementarea regimului proprietatii funciare: r-nul. Cimisia	Conducător / Verificat	(semnătura, ștampila)	Cucerenco St. (numele, prenumele)
	Executant	(semnătura)	Cucerenco St. (numele, prenumele)
	Data elaborării: 2026 (data inspecției în teren)	Sistem de coordonate: MoldRef99	Scara: 1:500

Caracteristicile tehnice ale bunului imobil

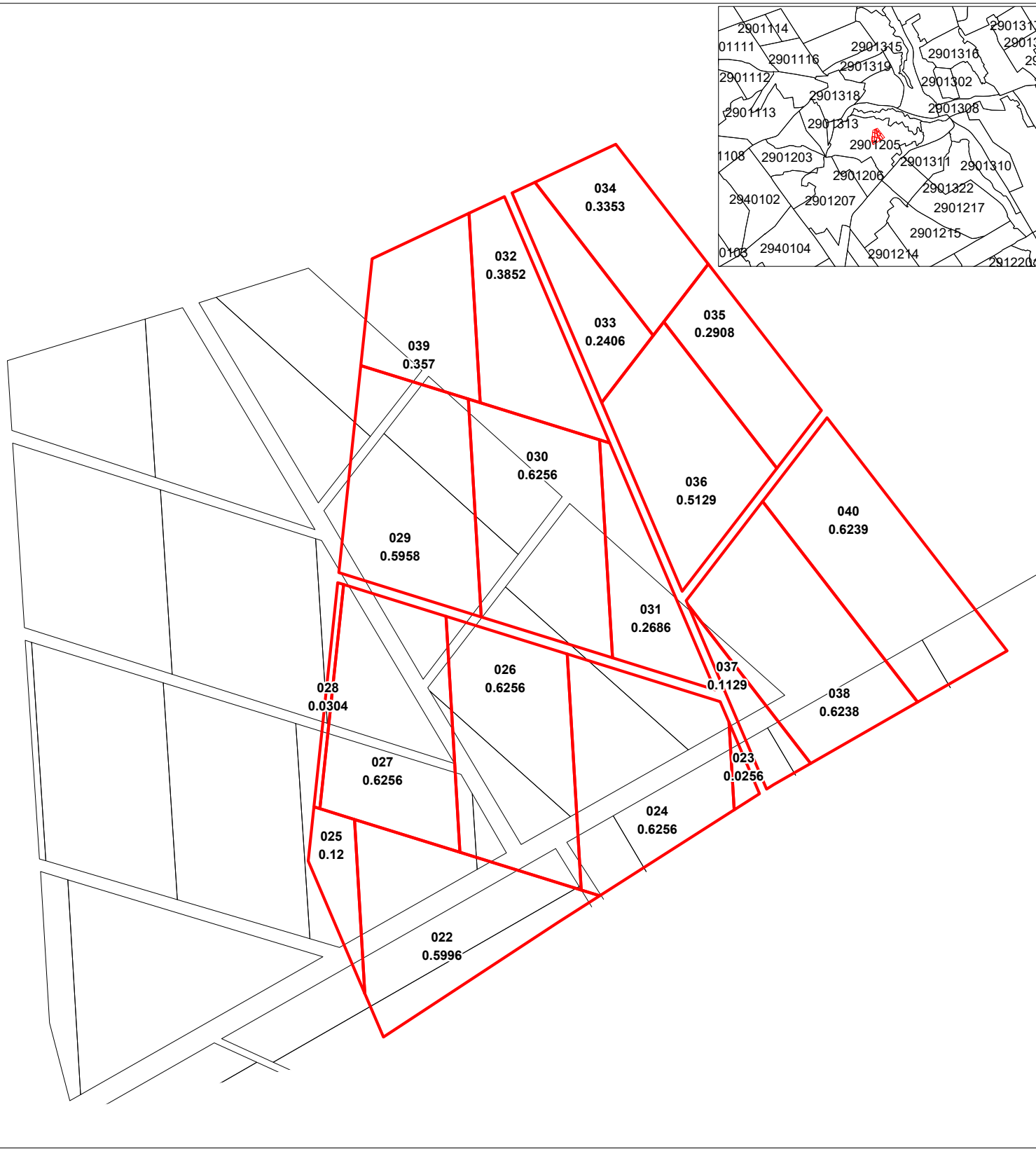
013 numărul cadastral al terenului
1,3116 Suprafața terenului
———— Hotarul pînă la modificare
———— Hotarul după modificare

PLANUL GEOMETRIC

Numărul cadastral : 29012050022-29012050040

Anexa nr.

Amplasamentul bunului



Mențiuni:

Caracteristicile tehnice ale bunului imobil

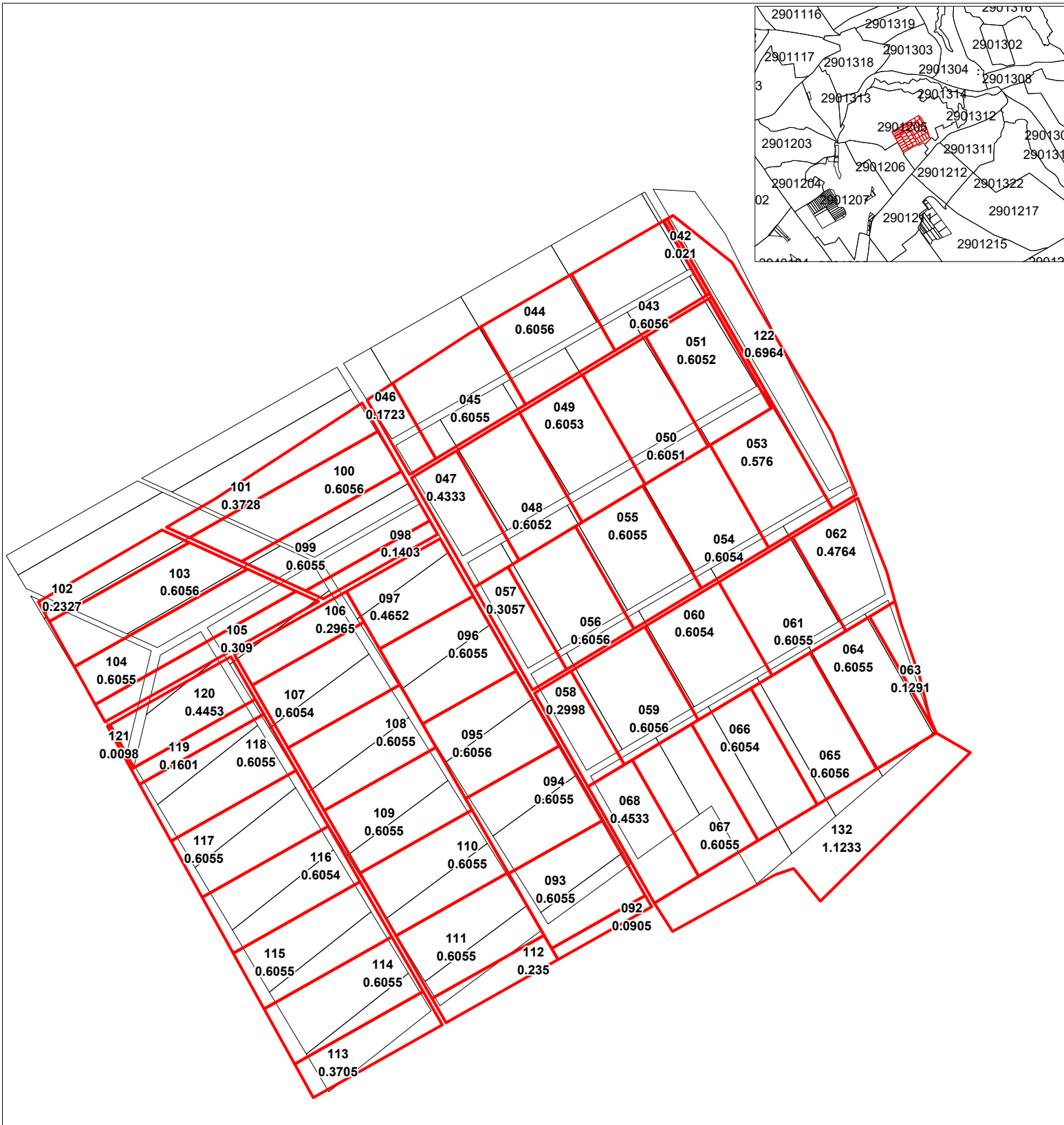
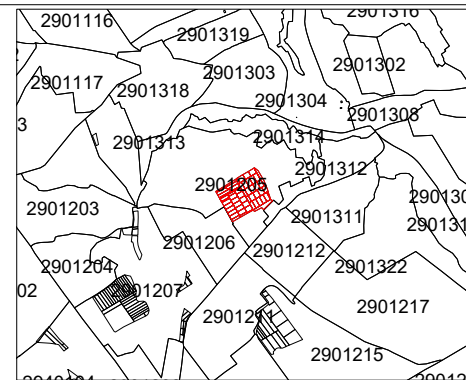
013
1,3116 numărul cadastral al terenului
Suprafața terenului
Hotarul pînă la modificare
Hotarul după modificare

COORDONAT		EXECUTANT	
Primarul r-nul. Cimisia		SRL "Procadgrup" c/f 1014605001567	
Secretarul Consiliului r-nul. Cimisia		r-ul Cimisia, extravilan	
Conducător / Verificat	(semnătura, ștampila)	Cucerenco St. (numele, prenumele)	
Specialist în reglementarea regimului proprietății funciare: r-nul. Cimisia	Executant	(semnătura)	Cucerenco St. (numele, prenumele)
Data elaborării: 2026 (data inspecției în teren)	Sistem de coordonate: MoldRef99	Scara: 1:500	

PLANUL GEOMETRIC

Numărul cadastral : 29012050042-29012050068; 29012050092-29012050122; 29012050132 Anexa nr.



Amplasamentul bunului



Mențiuni:

COORDONAT	EXECUTANT		
Primarul r-nul. Cimisia	SRL "Procadgrup" c/f 1014605001567		
Secretarul Consiliului r-nul. Cimisia	r-ul Cimisia, extravilan		
	Conducător / Verificat	(semnătura, stampila)	Cucerenco St. (numele, prenumele)
Specialist in reglementarea regimului proprietatii funciare: r-nul. Cimisia	Executant	(semnătura)	Cucerenco St. (numele, prenumele)
	Data elaborării: 2026 (data inspectării in teren)	Sistem de coordonate: MoldRef99	Scara: 1:500

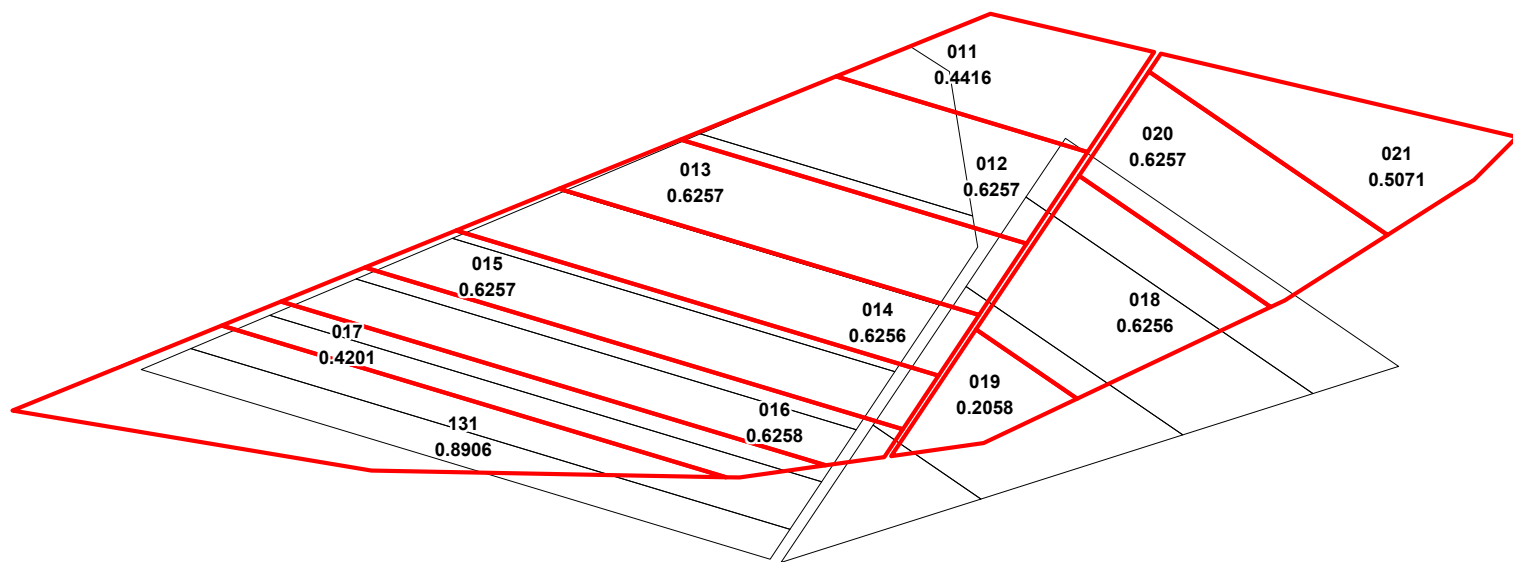
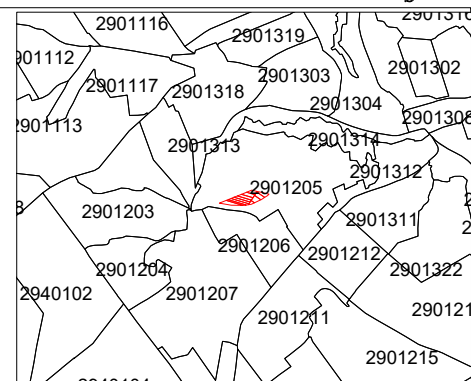
Caracteristicile tehnice ale bunului imobil

013 numărul cadastral al terenului
1,3116 Suprafata terenului
 Hotarul pina la modificare
 Hotarul dupa modificare

PLANUL GEOMETRIC

Numărul cadastral : 29012050011-29012050021; 29012050131 Anexa nr. _____

Amplasamentul bunului



Mențiuni:

COORDONAT	EXECUTANT		
Primarul r-nul. Cimisia	SRL "Procadgrup" c/f 1014605001567		
Secretarul Consiliului r-nul. Cimisia	r-ul Cimisia, extravilan		
Specialist in reglementarea regimului proprietatii funciare: r-nul. Cimisia	Conducător / Verificat	(semnătura, ștampila)	Cucerenco St. (numele, prenumele)
	Executant	(semnătura)	Cucerenco St. (numele, prenumele)
	Data elaborării: 2026 (data inspectării în teren)	Sistem de coordonate: MoldRef99	Scara: 1:500

Caracteristicile tehnice ale bunului imobil

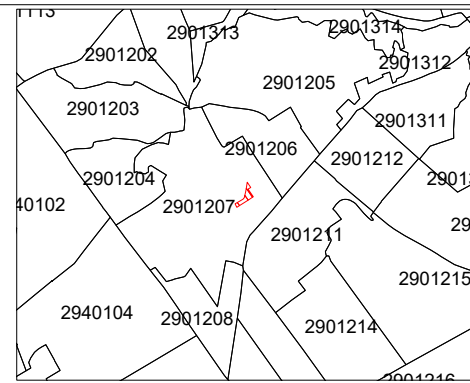
013 numărul cadastral al terenului
1,3116 Suprafața terenului
 Hotarul pînă la modificare
 Hotarul după modificare

PLANUL GEOMETRIC

Numărul cadastral : 29012070055-29012070058

Anexa nr.

Amplasamentul bunului



Mențiuni:

COORDONAT		EXECUTANT	
Primarul r-nul. Cimisia		SRL "Procadgrup" c/f 1014605001567	
Secretarul Consiliului r-nul. Cimisia		r-ul Cimisia, extravilan	
Conducător / Verificat		(semnătura, ștampila)	Cucerenco St. (numele, prenumele)
Specialist in reglementarea regimului proprietatii funciare: r-nul. Cimisia	Executant	(semnătura)	Cucerenco St. (numele, prenumele)
Data elaborării: 2026 (data inspectării în teren)		Sistem de coordonate: MoldRef99	Scara: 1:500

Caracteristicile tehnice ale bunului imobil

013
1,3116 *numarul cadastral al terenului*
Suprafata terenului

 Hotarul pina la modificare

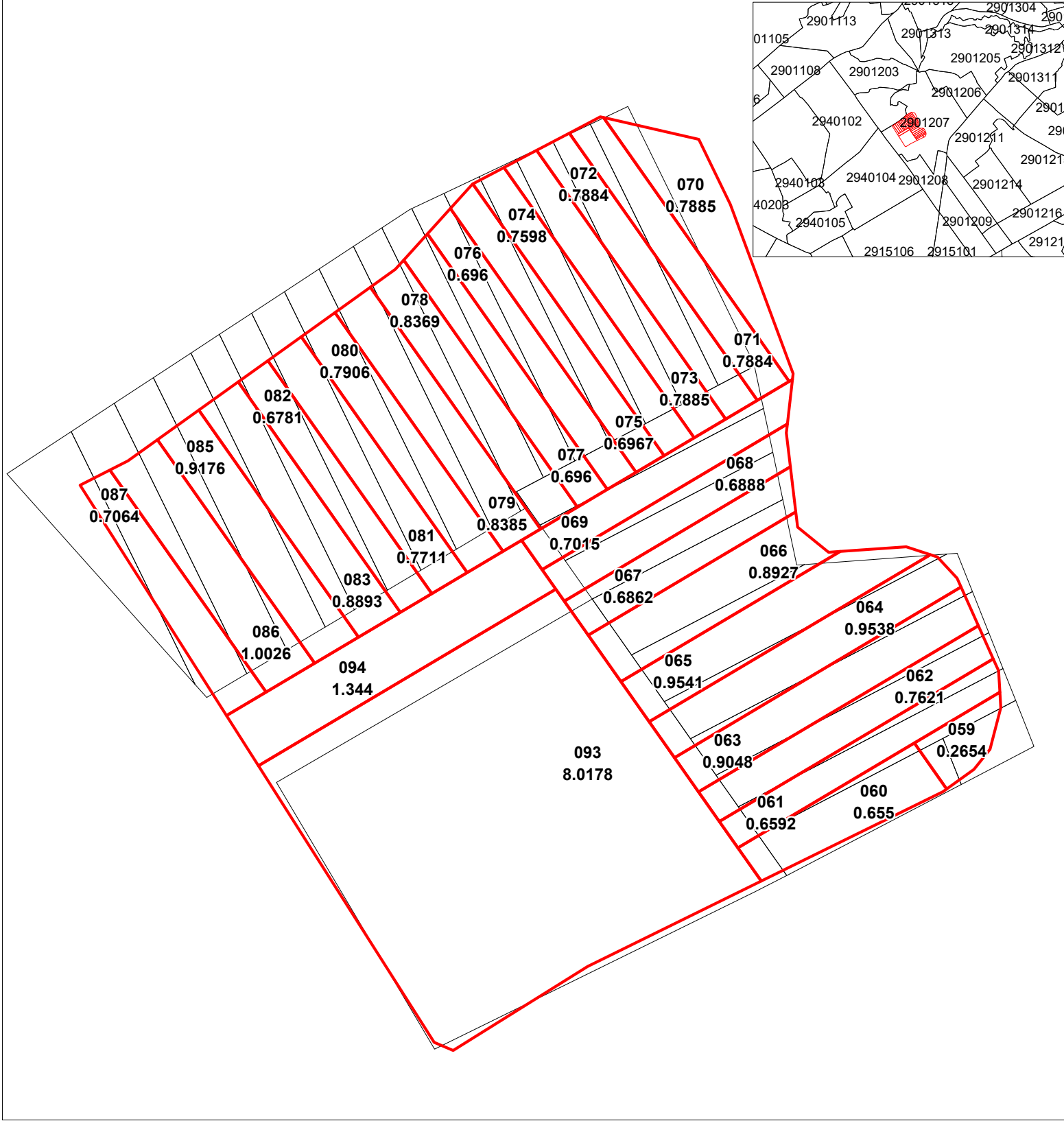
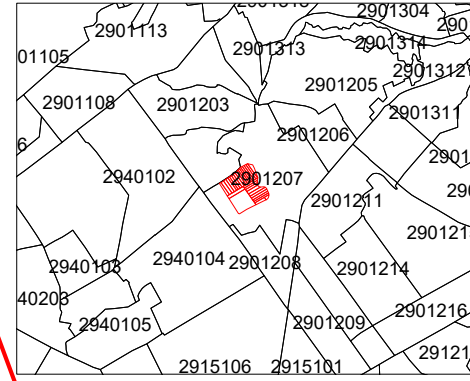
 Hotarul dupa modificare

PLANUL GEOMETRIC

Numărul cadastral : 29012070059-29012070087

Anexa nr.

Amplasamentul bunului



Mențiuni:

COORDONAT	EXECUTANT		
Primarul r-nul. Cimisia	SRL "Procadgrup" c/f 1014605001567		
Secretarul Consiliului r-nul. Cimisia	r-ul Cimisia, extravilan		
	Conducător / Verificat	(semnătura, ștampila)	Cucerenco St. (numele, prenumele)
Specialist in reglementarea regimului proprietatii funciare: r-nul. Cimisia	Executant	(semnătura)	Cucerenco St. (numele, prenumele)
	Data elaborării: 2026 (data inspectării in teren)	Sistem de coordonate: MoldRef99	Scara: 1:500

Caracteristicile tehnice ale bunului imobil

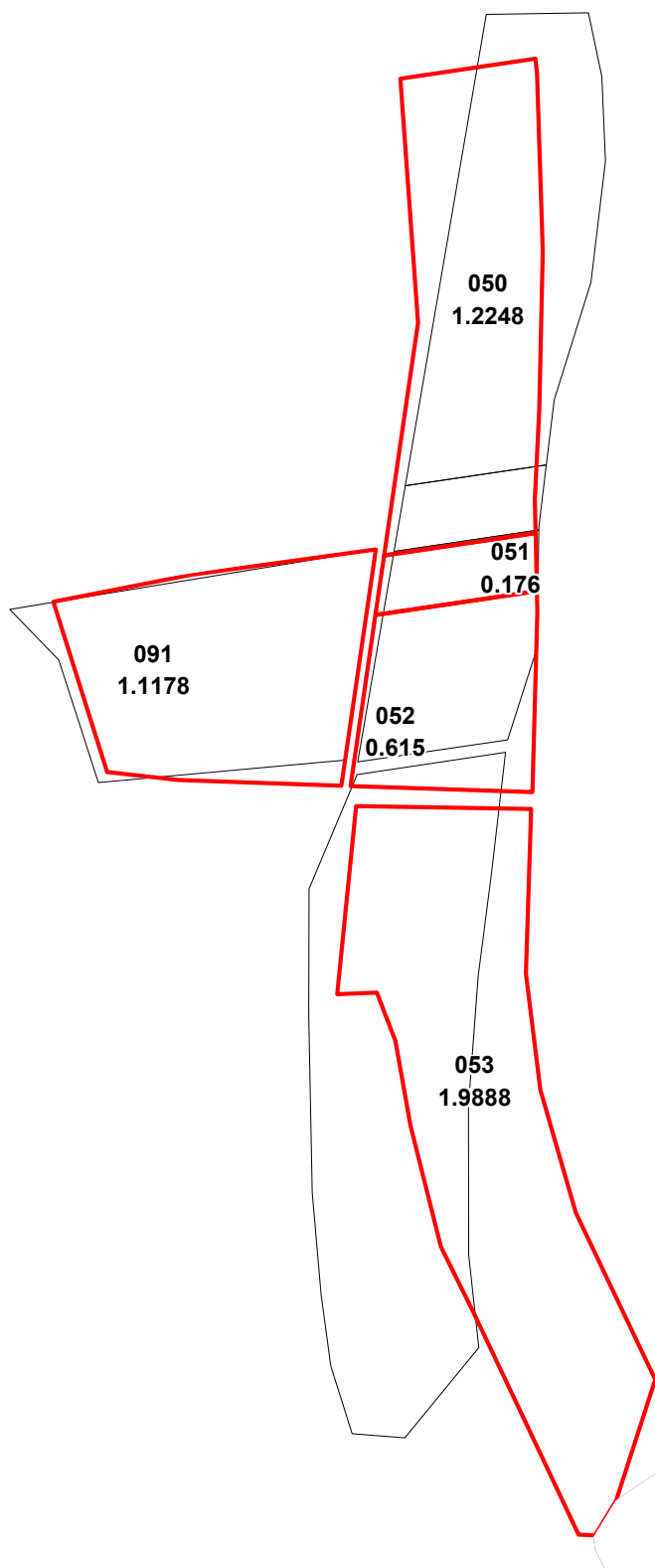
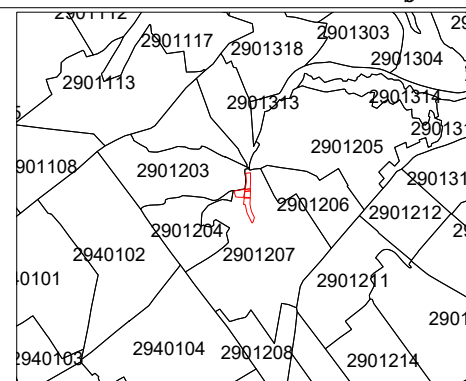
013 numărul cadastral al terenului
1,3116 Suprafața terenului
 ————— Hotarul pînă la modificare
 ————— Hotarul după modificare

PLANUL GEOMETRIC

Numărul cadastral : 29012070050-29012070053; 29012070091

Anexa nr.

Amplasamentul bunului



Mențiuni:

COORDONAT		EXECUTANT	
Primarul r-nul. Cimisia		SRL "Procadgrup" c/f 1014605001567	
Secretarul Consiliului r-nul. Cimisia		r-ul Cimisia, extravilan	
Specialist in reglementarea regimului proprietatii funciare: r-nul. Cimisia		Conducător / Verificat	Cucerenco St. <small>(numele, prenumele)</small>
		<small>(semnătura, ștampila)</small>	<small>(semnătura)</small>
		Executant	Cucerenco St. <small>(numele, prenumele)</small>
		Data elaborării: 2026 <small>(data inspecției în teren)</small>	Sistem de coordonate: MoldRef99
			Scara: 1:500

Caracteristicile tehnice ale bunului imobil

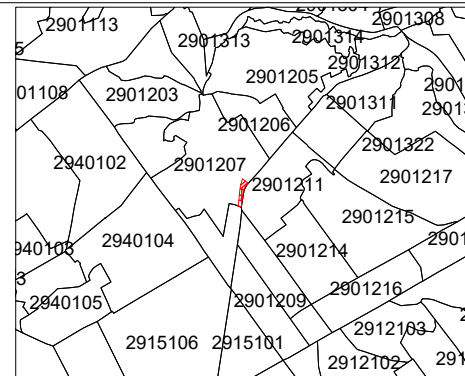
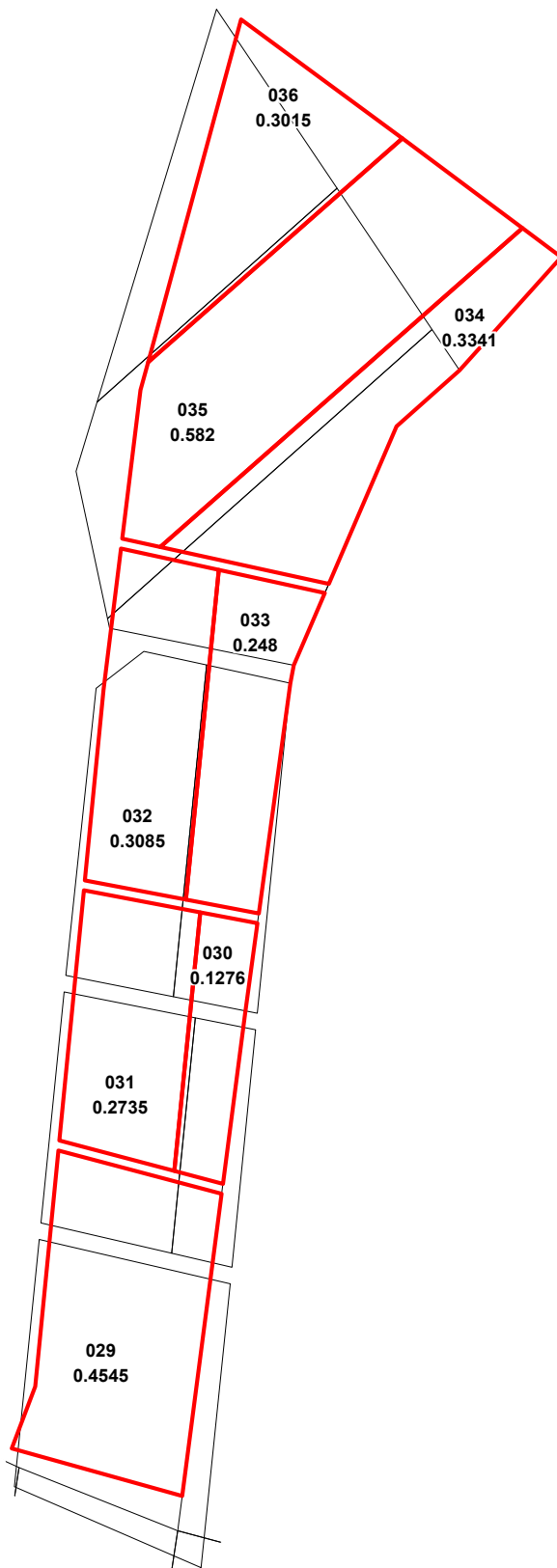
013
1,3116 *numarul cadastral al terenului*
Suprafata terenului
 Hotarul pina la modificare
 Hotarul dupa modificare

PLANUL GEOMETRIC

Numărul cadastral : 29012070029-29012070036

Anexa nr.

Amplasamentul bunului



Mențiuni:

COORDONAT		EXECUTANT	
Primarul r-nul. Cimisia		SRL "Procadgrup" c/f 1014605001567	
Secretarul Consiliului r-nul. Cimisia		r-ul Cimisia, extravilan	
Conducător / Verificat		(semnătura, ștampila)	Cucerenco St. (numele, prenumele)
Specialist in reglementarea regimului proprietatii funciare: r-nul. Cimisia	Executant	(semnătura)	Cucerenco St. (numele, prenumele)
	Data elaborării: 2026 (data inspectării în teren)	Sistem de coordonate: MoldRef99	Scara: 1:500

Caracteristicile tehnice ale bunului imobil

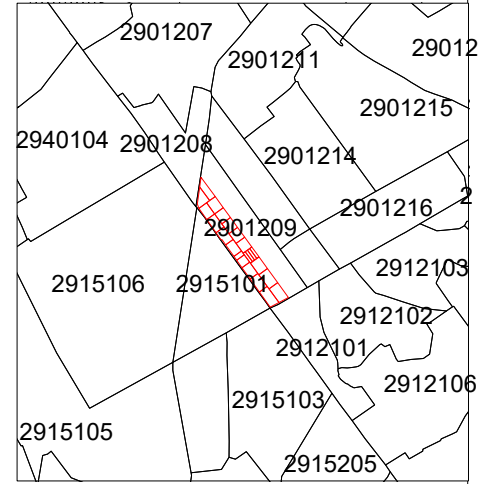
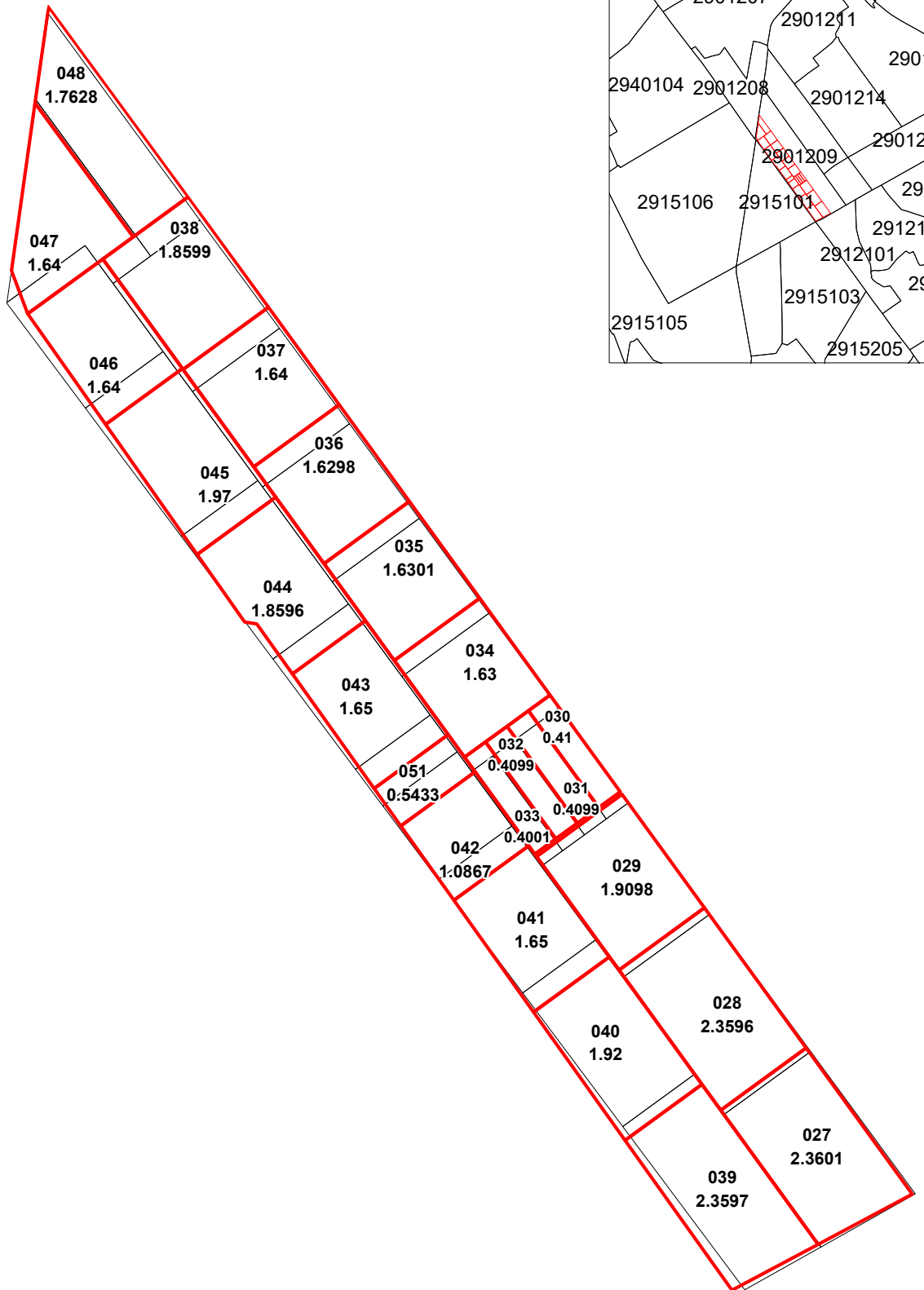
013
1,3116 *numarul cadastral al terenului*
Suprafata terenului
— *Hotarul pina la modificare*
— *Hotarul dupa modificare*

PLANUL GEOMETRIC

Numărul cadastral : 29012090027-29012090048; 29012090051

Anexa nr.

Amplasamentul bunului



Mențiuni:

COORDONAT	EXECUTANT		
Primarul r-nul. Cimisia	SRL "Procadgrup" c/f 1014605001567		
Secretarul Consiliului r-nul. Cimisia	r-ul Cimisia, extravilan		
Specialist in reglementarea regimului proprietatii funciare: r-nul. Cimisia	Conducător / Verificat	(semnătura, stampila)	Cucerenco St. (numele, prenumele)
	Executant	(semnătura)	Cucerenco St. (numele, prenumele)
	Data elaborării: 2026 (data inspecției în teren)	Sistem de coordonate: MoldRef99	Scara: 1:500

Caracteristicile tehnice ale bunului imobil

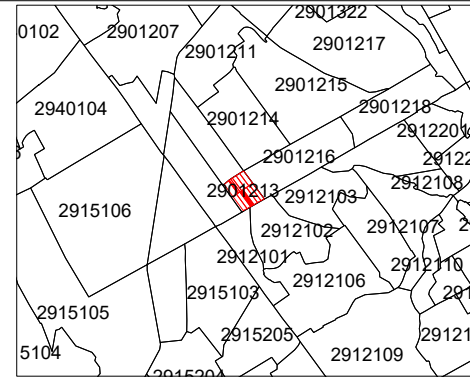
013 numărul cadastral al terenului
1,3116 Suprafața terenului
 Hotarul pînă la modificare
 Hotarul după modificare

PLANUL GEOMETRIC

Numărul cadastral : 29012132130001-29012130016

Anexa nr.

Amplasamentul bunului



Mențiuni:

COORDONAT	EXECUTANT		
Primarul r-nul. Cimisia	SRL "Procadgrup" c/f 1014605001567		
Secretarul Consiliului r-nul. Cimisia	r-ul Cimisia, extravilan		
Specialist in reglementarea regimului proprietatii funciare: r-nul. Cimisia	Conducător / Verificat	(semnătura, ștampila)	Cucerenco St. (numele, prenumele)
	Executant	(semnătura)	Cucerenco St. (numele, prenumele)
	Data elaborării: 2026 (data inspecției în teren)	Sistem de coordonate: MoldRef99	Scara: 1:500

Caracteristicile tehnice ale bunului imobil

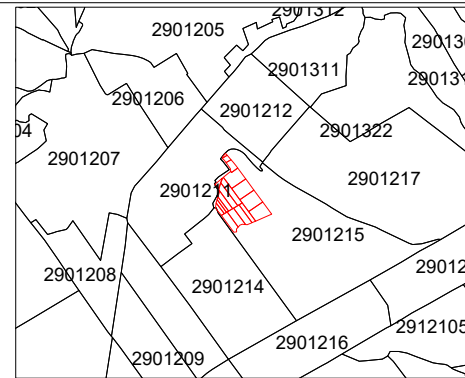
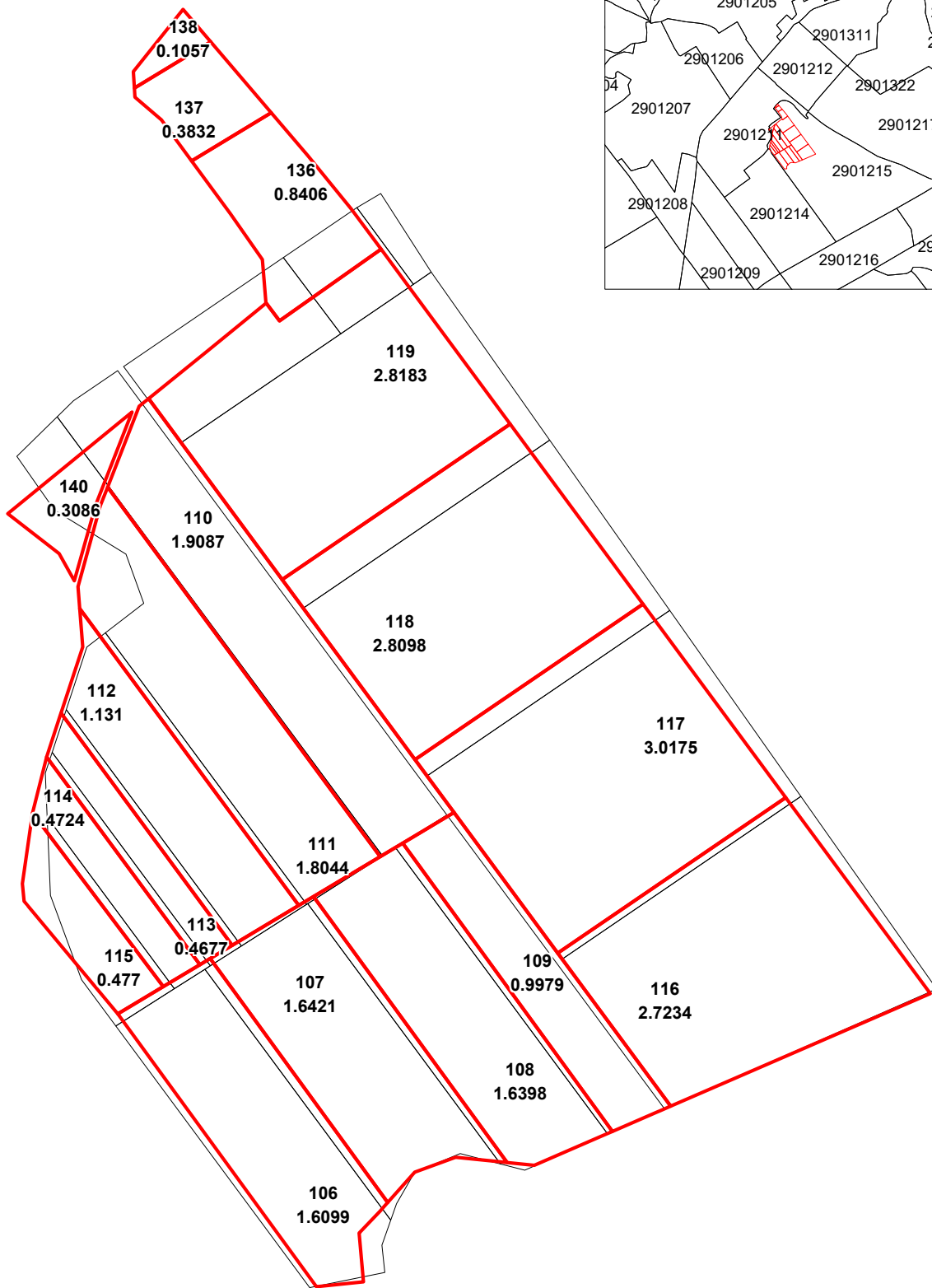
013
1,3116 numărul cadastral al terenului
Suprafața terenului
Hotarul pînă la modificare
Hotarul după modificare

PLANUL GEOMETRIC

Numărul cadastral : 29012150106-29012150138

Anexa nr.

Amplasamentul bunului



Mențiuni:

COORDONAT	EXECUTANT		
Primarul r-nul. Cimisia	SRL "Procadgrup" c/f 1014605001567		
Secretarul Consiliului r-nul. Cimisia	r-ul Cimisia, extravilan		
Specialist in reglementarea regimului proprietatii funciare: r-nul. Cimisia	Conducător / Verificat	(semnătura, ștampila)	Cucerenco St. (numele, prenumele)
	Executant	(semnătura)	Cucerenco St. (numele, prenumele)
	Data elaborării: 2026 (data inspecției în teren)	Sistem de coordonate: MoldRef99	Scara: 1:500

Caracteristicile tehnice ale bunului imobil

013

1,3116

numarul cadastral al terenului

Suprafata terenului

Hotarul pina la modificare

Hotarul dupa modificare

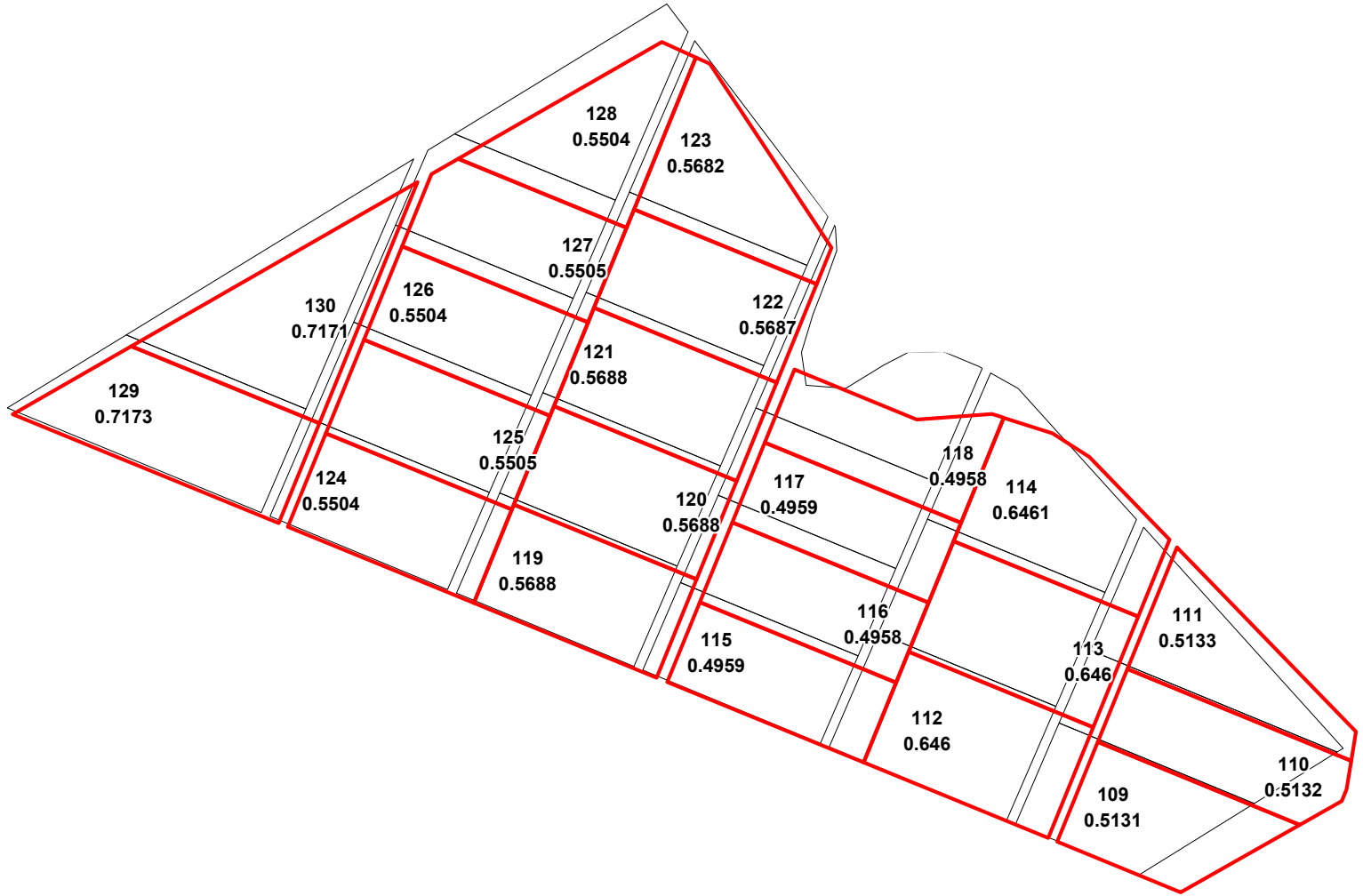
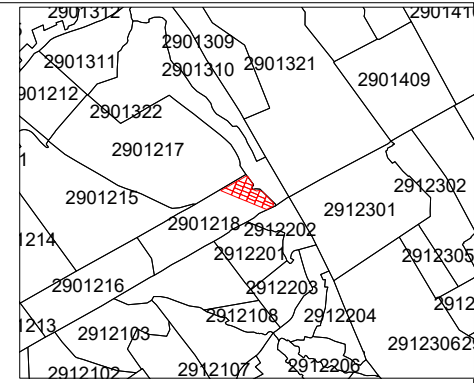


PLANUL GEOMETRIC

Numărul cadastral : 29012180109-29012180130

Anexa nr.

Amplasamentul bunului



Mențiuni:

COORDONAT	EXECUTANT		
Primarul r-nul. Cimisia	SRL "Procadgrup" c/f 1014605001567		
Secretarul Consiliului r-nul. Cimisia	r-ul Cimisia, extravilan		
Specialist in reglementarea regimului proprietatii funciare: r-nul. Cimisia	Conducător / Verificat	(semnătura, ștampila)	Cucerenco St. (numele, prenumele)
	Executant	(semnătura)	Cucerenco St. (numele, prenumele)
	Data elaborării: 2026 (data inspectării în teren)	Sistem de coordonate: MoldRef99	Scara: 1:500

Caracteristicile tehnice ale bunului imobil

013

1,3116

numarul cadastral al terenului

Suprafața terenului

Hotarul pînă la modificare

Hotarul după modificare

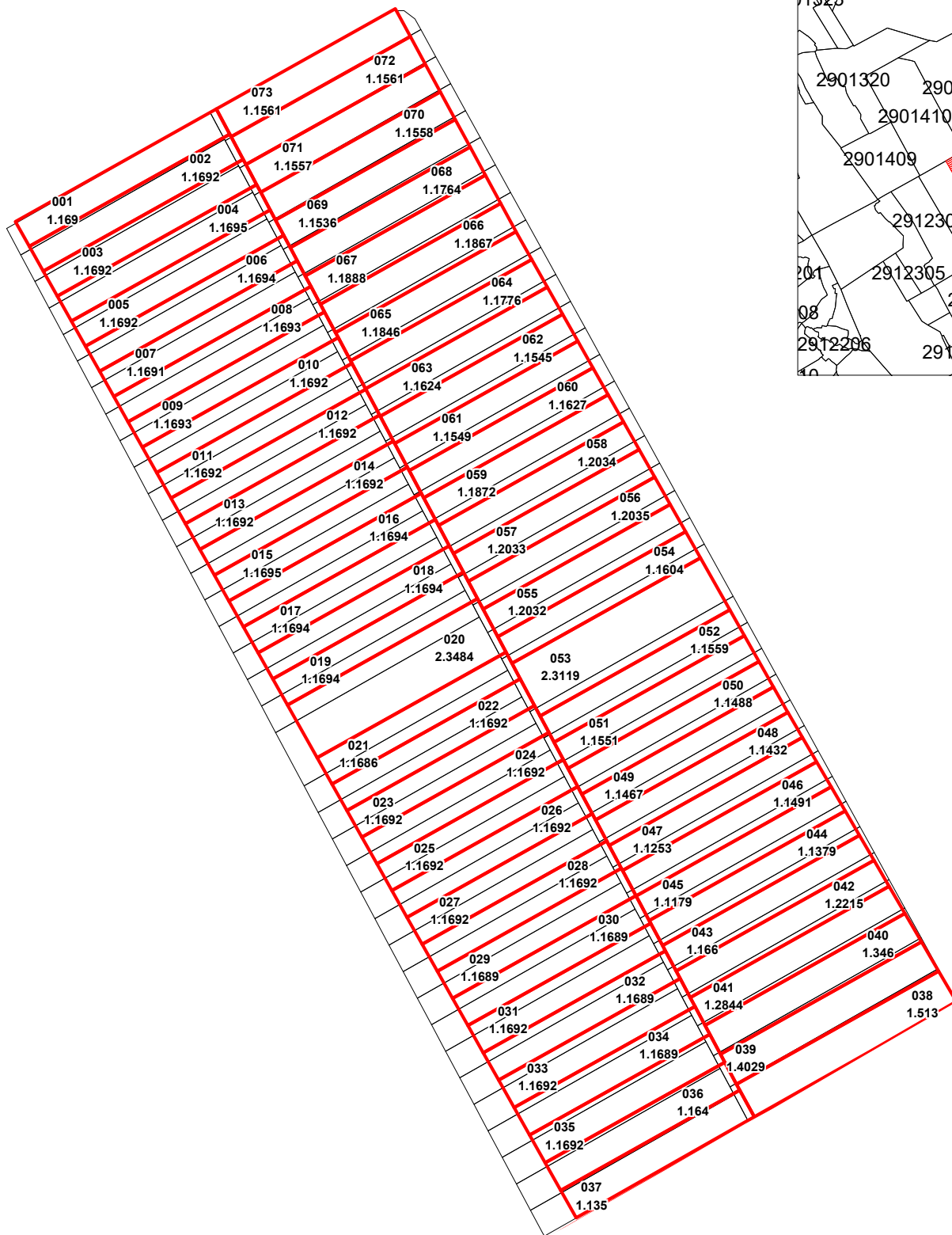
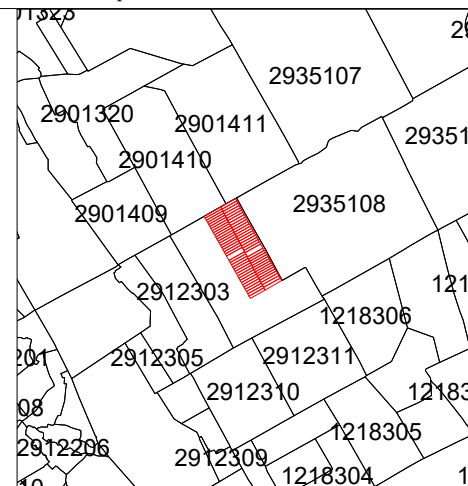
PLANUL GEOMETRIC



Numărul cadastral : 2912304001-29123040073

Anexa nr.

Amplasamentul bunului



Mențiuni:

Caracteristicile tehnice ale bunului imobil

013
1,3116 *numarul cadastral al terenului*
Suprafata terenului

Hotarul pina la modificare

Hotarul dupa modificare

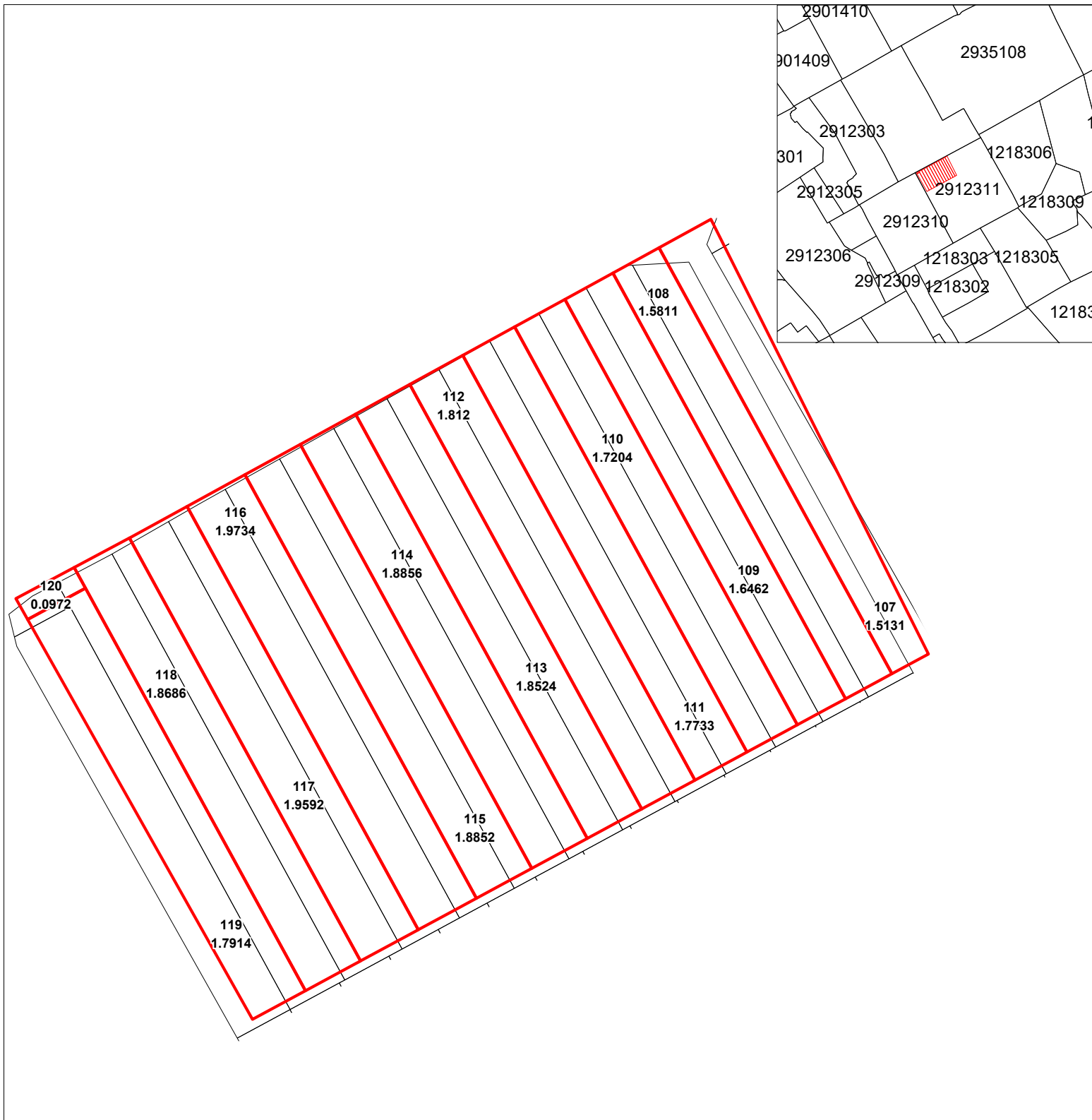
COORDONAT		EXECUTANT	
Primarul r-nul. Cimisia		SRL "Procadgrup" c/f 1014605001567	
Secretarul Consiliului r-nul. Cimisia		r-ul Cimisia, extravilan	
Conducător / Verificat	(semnătura, stampila)	Cucerenco St. (numele, prenumele)	
Specialist in reglementarea regimului proprietatii funciare: r-nul. Cimisia	Executant	(semnătura)	Cucerenco St. (numele, prenumele)
	Data elaborării: 2026 (data inspectării în teren)	Sistem de coordonate: MoldRef99	Scara: 1:500

PLANUL GEOMETRIC



Numărul cadastral : 29123110107-29123110120 Anexa nr.

Amplasamentul bunului



Mențiuni:

Caracteristicile tehnice ale bunului imobil

013
1,3116 *numarul cadastral al terenului*
Suprafata terenului
————— *Hotarul pina la modificare*
————— *Hotarul dupa modificare*

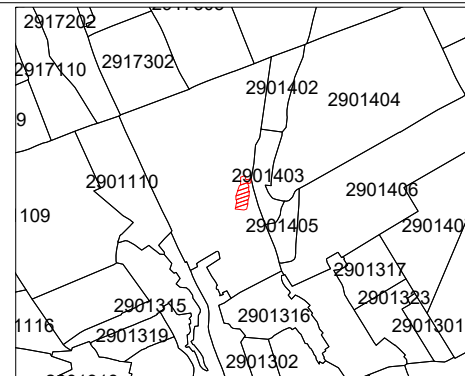
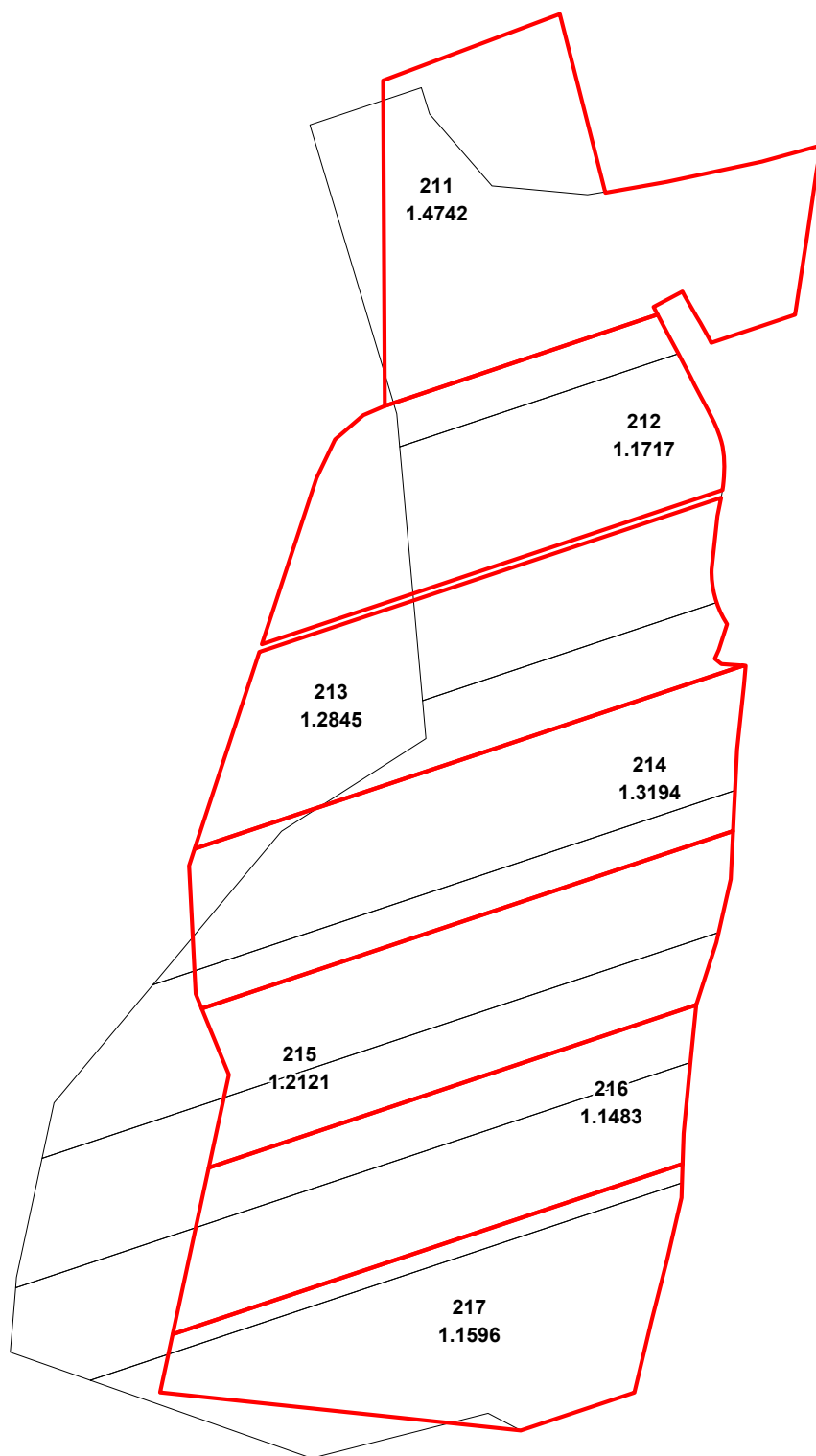
COORDONAT		EXECUTANT	
Primarul r-nul. Cimisia		SRL "Procadgrup" c/f 1014605001567	
Secretarul Consiliului r-nul. Cimisia		r-ul Cimisia, extravilan	
Conducător / Verificat	(semnătura, stampila)	Cucerenco St. (numele, prenumele)	
Specialist in reglementarea regimului proprietatii funciare: r-nul. Cimisia	Executant	(semnătura)	Cucerenco St. (numele, prenumele)
Data elaborării: 2026 (data inspectării în teren)	Sistem de coordonate: MoldRef99	Scara: 1:500	

PLANUL GEOMETRIC

Numărul cadastral : 29014010211-29014010217

Anexa nr.

Amplasamentul bunului



Mențiuni:

COORDONAT		EXECUTANT	
Primarul r-nul. Cimisia		SRL "Procadgrup" c/f 1014605001567	
Secretarul Consiliului r-nul. Cimisia		r-ul Cimisia, extravilan	
Conducător / Verificat		(semnătura, ștampila)	Cucerenco St. (numele, prenumele)
Specialist in reglementarea regimului proprietatii funciare: r-nul. Cimisia	Executant	(semnătura)	Cucerenco St. (numele, prenumele)
Data elaborării: 2026 (data inspectării în teren)		Sistem de coordonate: MoldRef99	Scara: 1:500

Caracteristicile tehnice ale bunului imobil

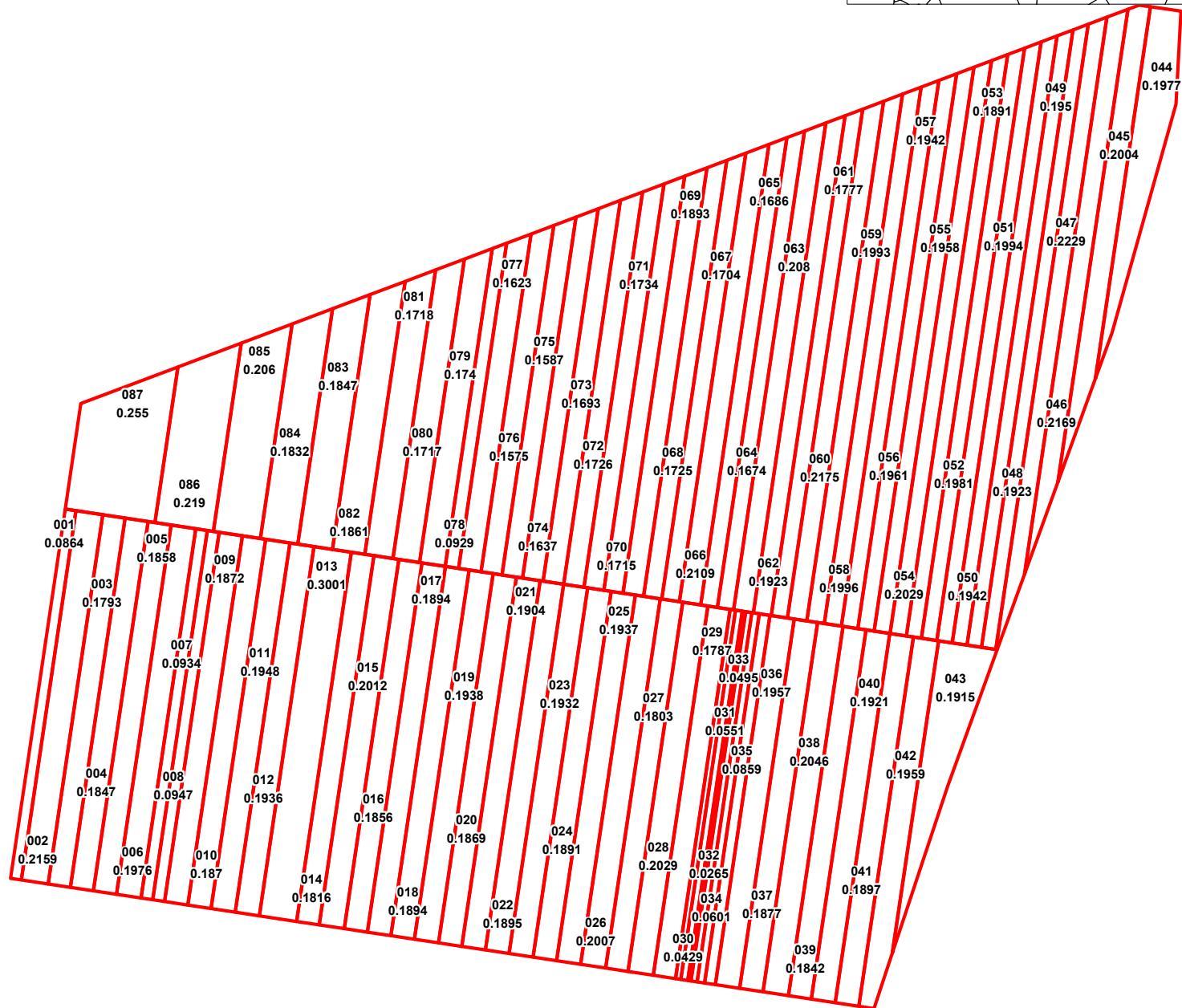
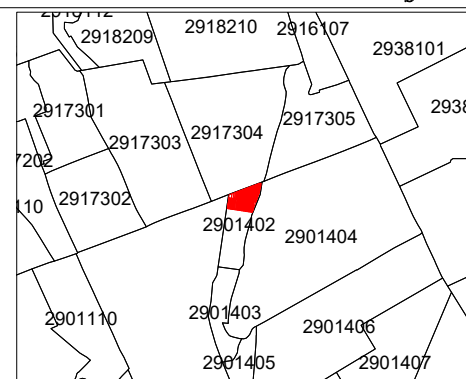
013
1,3116 numărul cadastral al terenului
Suprafața terenului
Hotarul pînă la modificare
Hotarul după modificare

PLANUL GEOMETRIC

Numărul cadastral : 29014020001-29014020087

Anexa nr.

Amplasamentul bunului



Mențiuni:

COORDONAT	EXECUTANT		
Primarul r-nul. Cimislia	SRL "Procadgrup" c/f 1014605001567		
Secretarul Consiliului r-nul. Cimislia	r-ul Cimislia, extravilan		
	Conducător / Verificat	(semnătura, ștampila)	Cucerenco St. (numele, prenumele)
Specialist in reglementarea regimului proprietatii funciare: r-nul. Cimislia	Executant	(semnătura)	Cucerenco St. (numele, prenumele)
	Data elaborării: 2026 (data inspectării în teren)	Sistem de coordonate: MoldRef99	Scara: 1:500

Caracteristicile tehnice ale bunului imobil

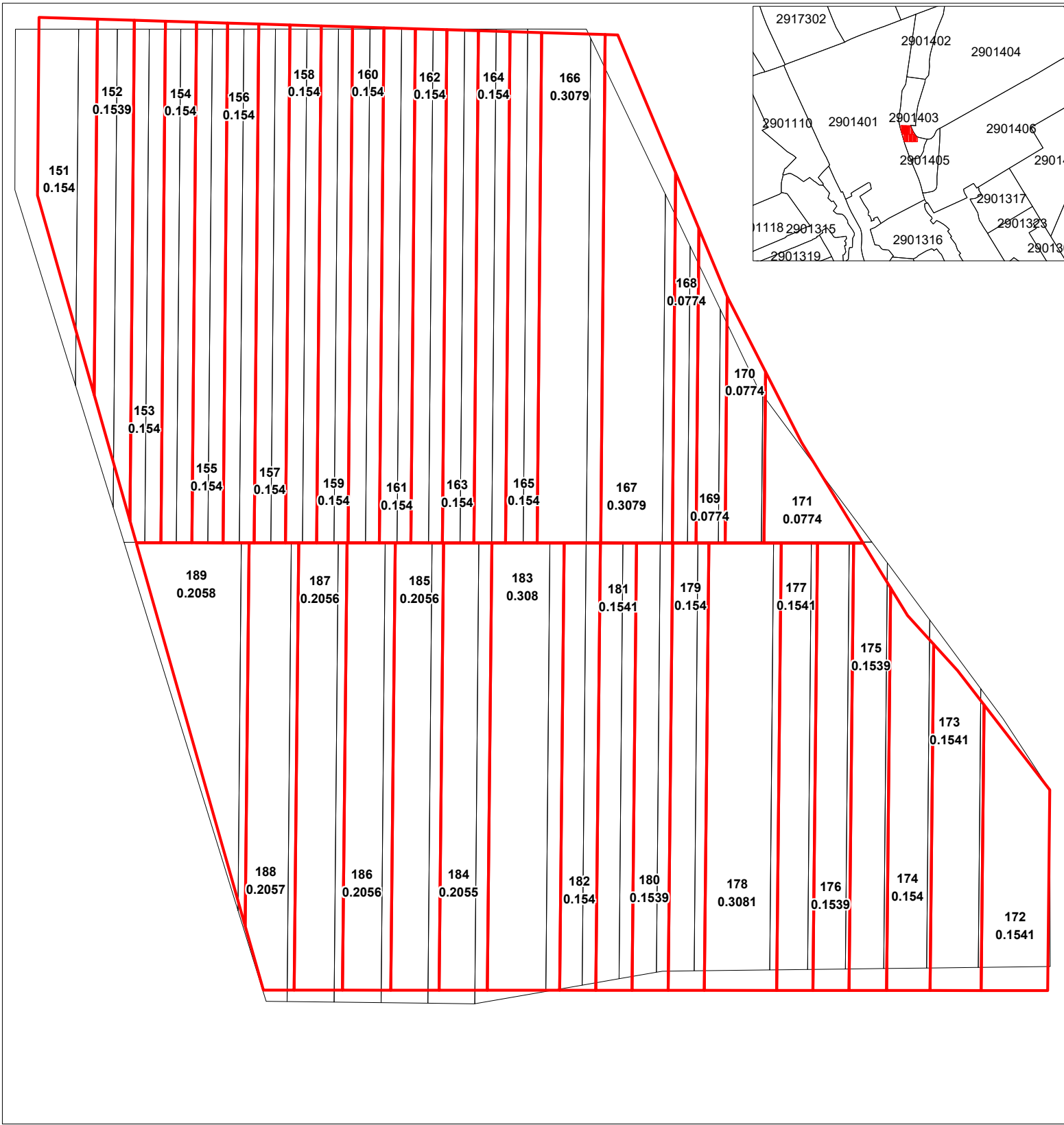
013 numărul cadastral al terenului
1,3116 Suprafața terenului
 ————— Hotarul pînă la modificare
 ————— Hotarul după modificare

PLANUL GEOMETRIC

Numărul cadastral : 29014030151-29014030189

Anexa nr.

Amplasamentul bunului



Mențiuni:

COORDONAT	EXECUTANT		
Primarul r-nul. Cimisia	SRL "Procadgrup" c/f 1014605001567		
Secretarul Consiliului r-nul. Cimisia	r-ul Cimisia, extravilan		
Specialist in reglementarea regimului proprietatii funciare: r-nul. Cimisia	Conducător / Verificat	(semnătura, stampila)	Cucerenco St. (numele, prenumele)
	Executant	(semnătura)	Cucerenco St. (numele, prenumele)
	Data elaborării: 2026 (data inspectării în teren)	Sistem de coordonate: MoldRef99	Scara: 1:500

Caracteristicile tehnice ale bunului imobil

013

1,3116

numarul cadastral al terenului

Suprafata terenului

Hotarul pina la modificare

Hotarul dupa modificare

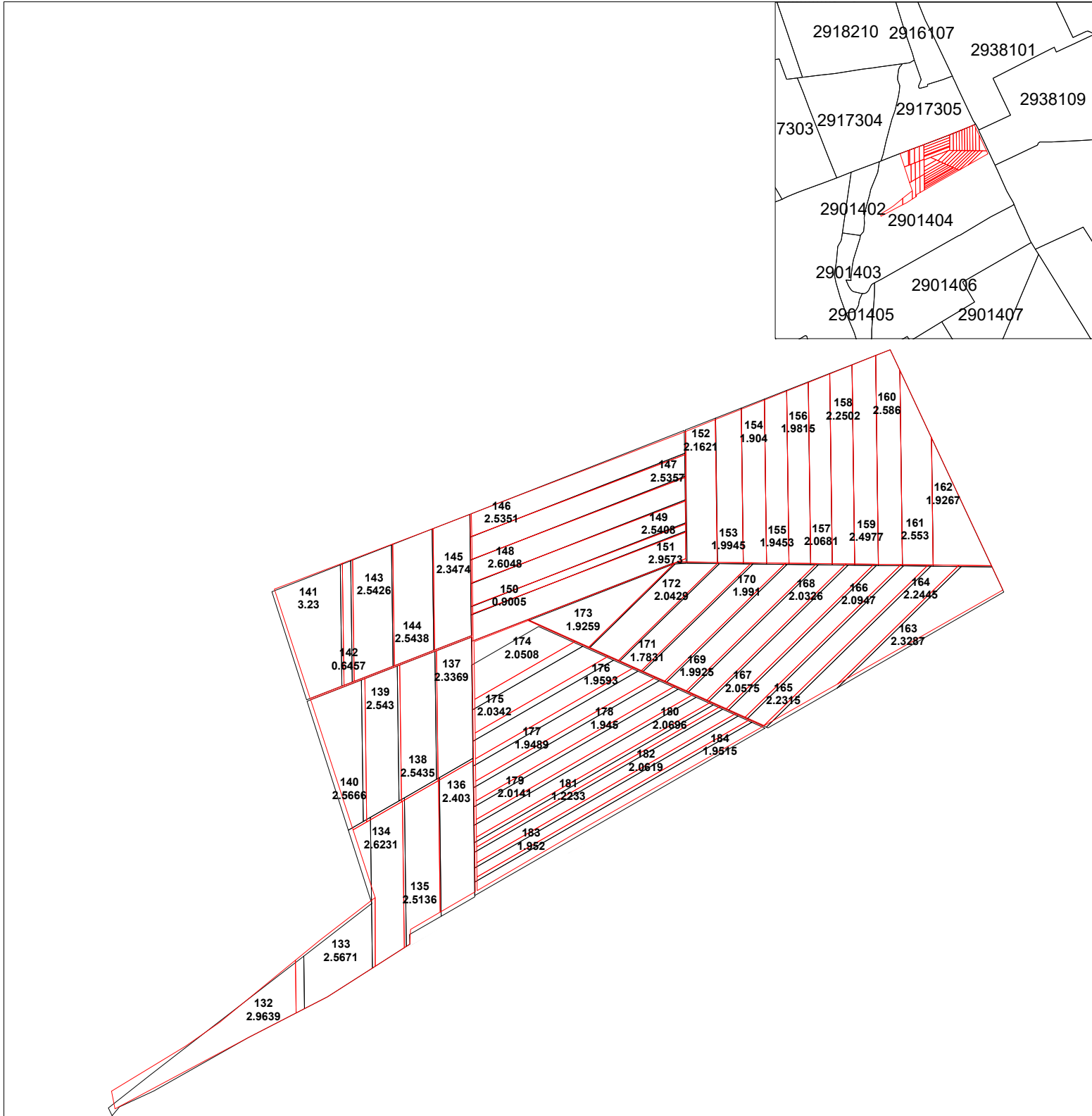
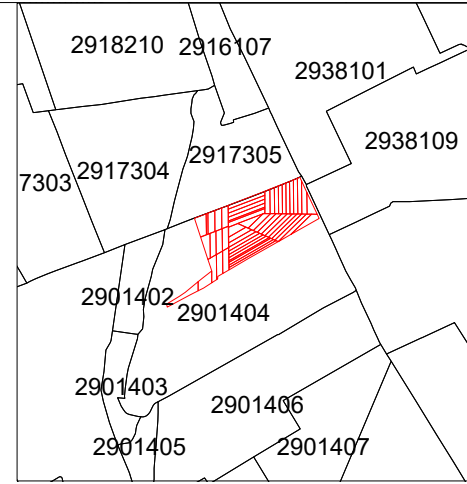


PLANUL GEOMETRIC



Numărul cadastral : 29014040132-29014040184 Anexa nr.

Amplasamentul bunului



Mențiuni:

Caracteristicile tehnice ale bunului imobil

013
1,3116 *numarul cadastral al terenului*
Suprafata terenului
Hotarul pina la modificare
Hotarul dupa modificare

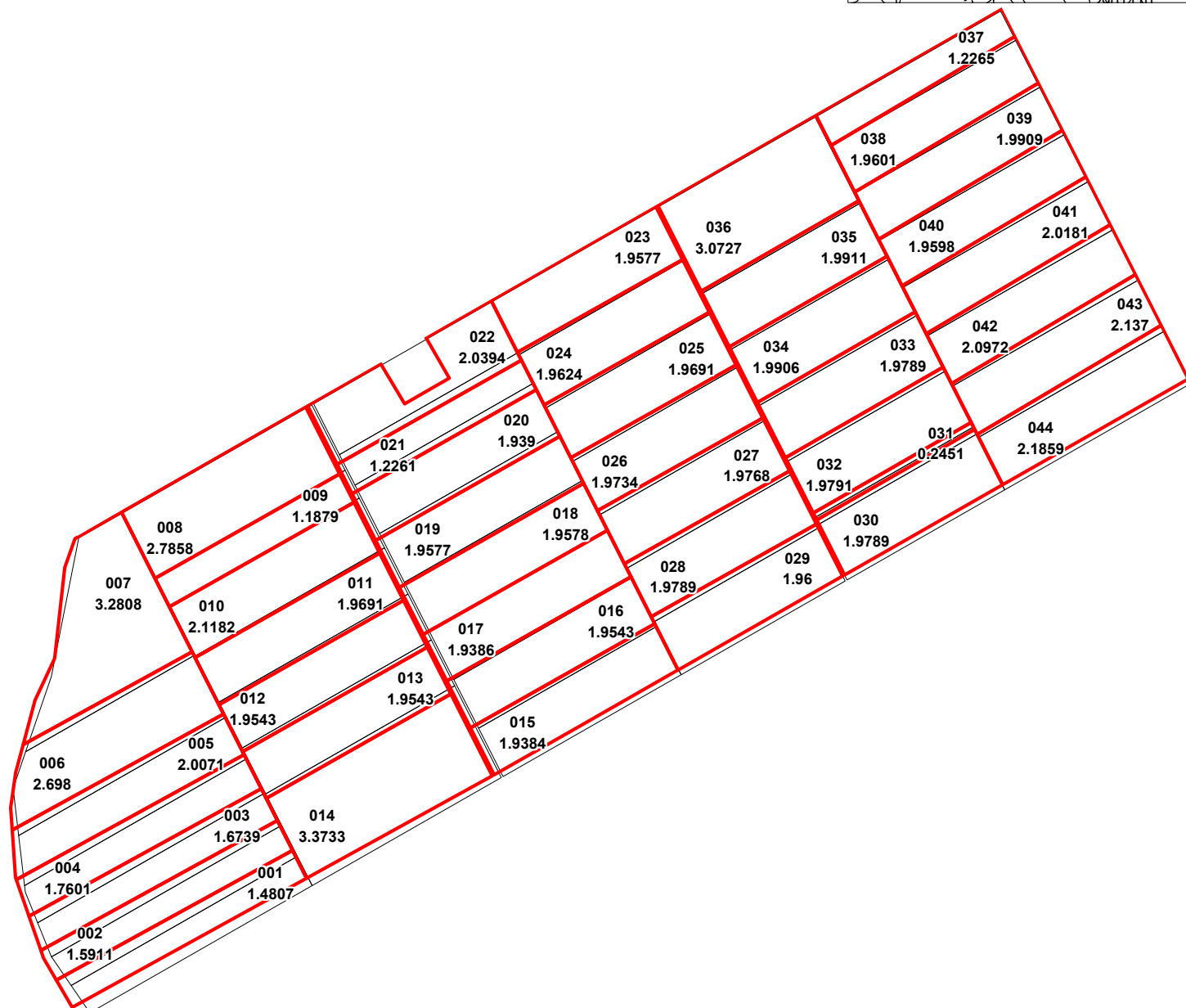
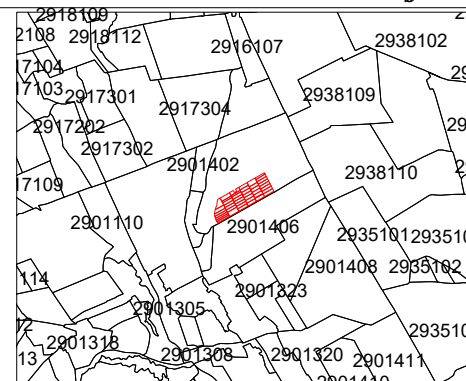

COORDONAT		EXECUTANT	
Primarul r-nul. Cimisia		SRL "Procadgrup" c/f 1014605001567	
Secretarul Consiliului r-nul. Cimisia		r-ul Cimisia, extravilan	
Conducător / Verificat	(semnătura, stampila)	Cucerenco St. (numele, prenumele)	
Specialist in reglementarea regimului proprietatii funciare: r-nul. Cimisia	Executant	(semnătura)	Cucerenco St. (numele, prenumele)
Data elaborării: 2026 (data inspectării în teren)	Sistem de coordonate: MoldRef99	Scara: 1:500	

PLANUL GEOMETRIC

Numărul cadastral : 29014040001-29014040044

Anexa nr.

Amplasamentul bunului



Mențiuni:

COORDONAT	EXECUTANT		
Primarul r-nul. Cimisia	SRL "Procadgrup" c/f 1014605001567		
Secretarul Consiliului r-nul. Cimisia	r-ul Cimisia, extravilan		
Specialist in reglementarea regimului proprietatii funciare: r-nul. Cimisia	Conducător / Verificat	(semnătura, ștampila)	Cucerenco St. (numele, prenumele)
	Executant	(semnătura)	Cucerenco St. (numele, prenumele)
	Data elaborării: 2026 (data inspecției în teren)	Sistem de coordonate: MoldRef99	Scara: 1:500

Caracteristicile tehnice ale bunului imobil

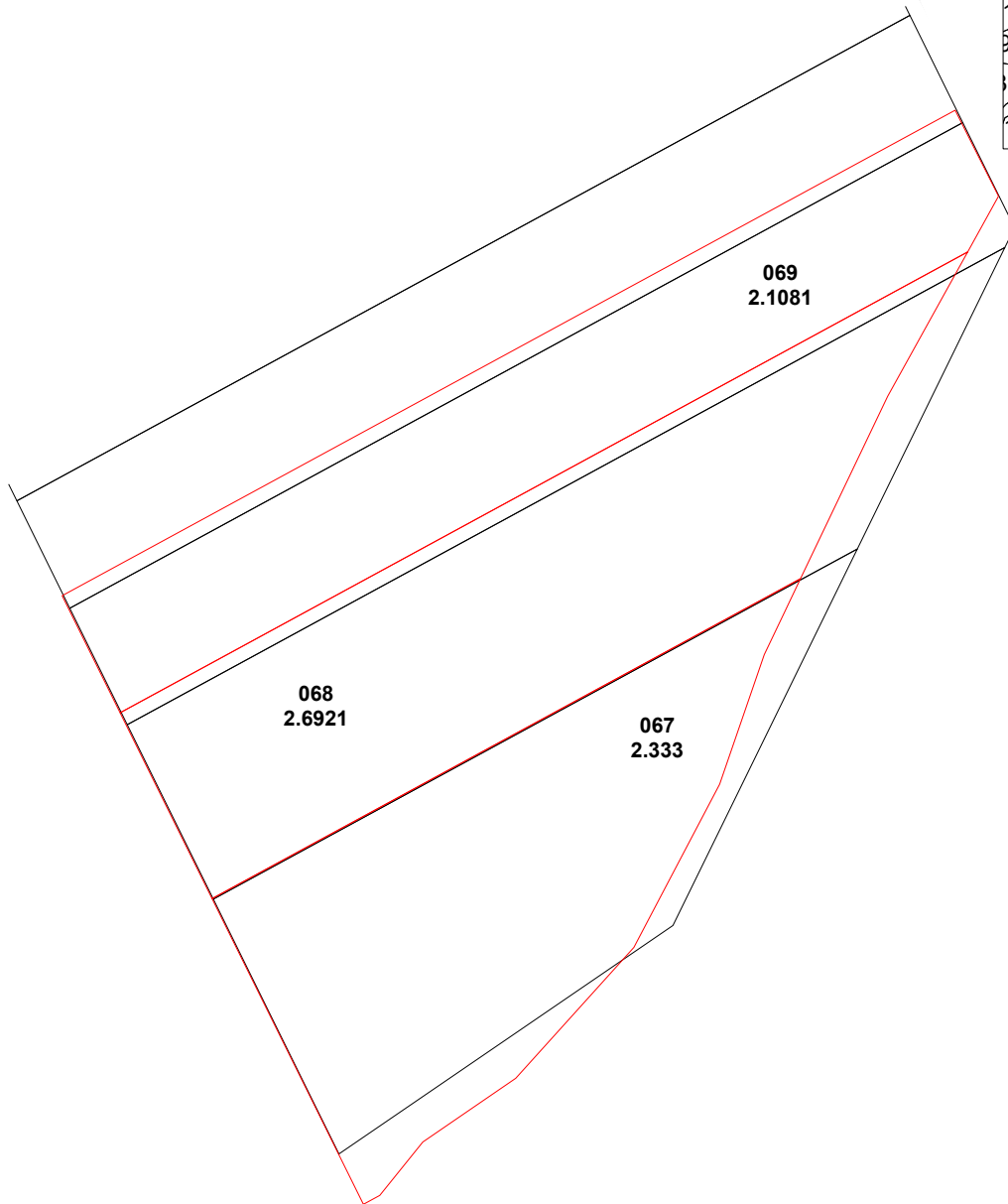
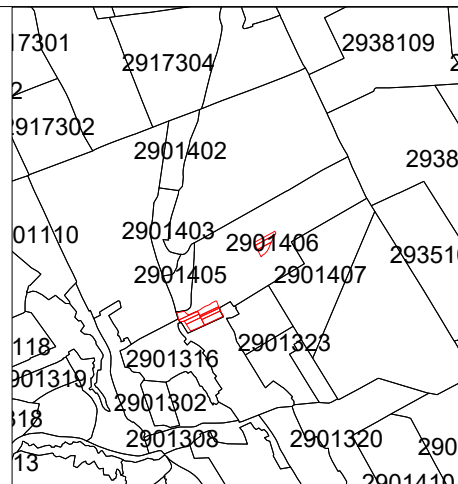
013 numărul cadastral al terenului
1,3116 Suprafața terenului
 Hotarul pînă la modificare
 Hotarul după modificare

PLANUL GEOMETRIC

Numărul cadastral : 290140600067-29014060069

Anexa nr.

Amplasamentul bunului



Mențiuni:

Caracteristicile tehnice ale bunului imobil

013
1,3116 numărul cadastral al terenului
Suprafata terenului
Hotarul pina la modificare
Hotarul dupa modificare

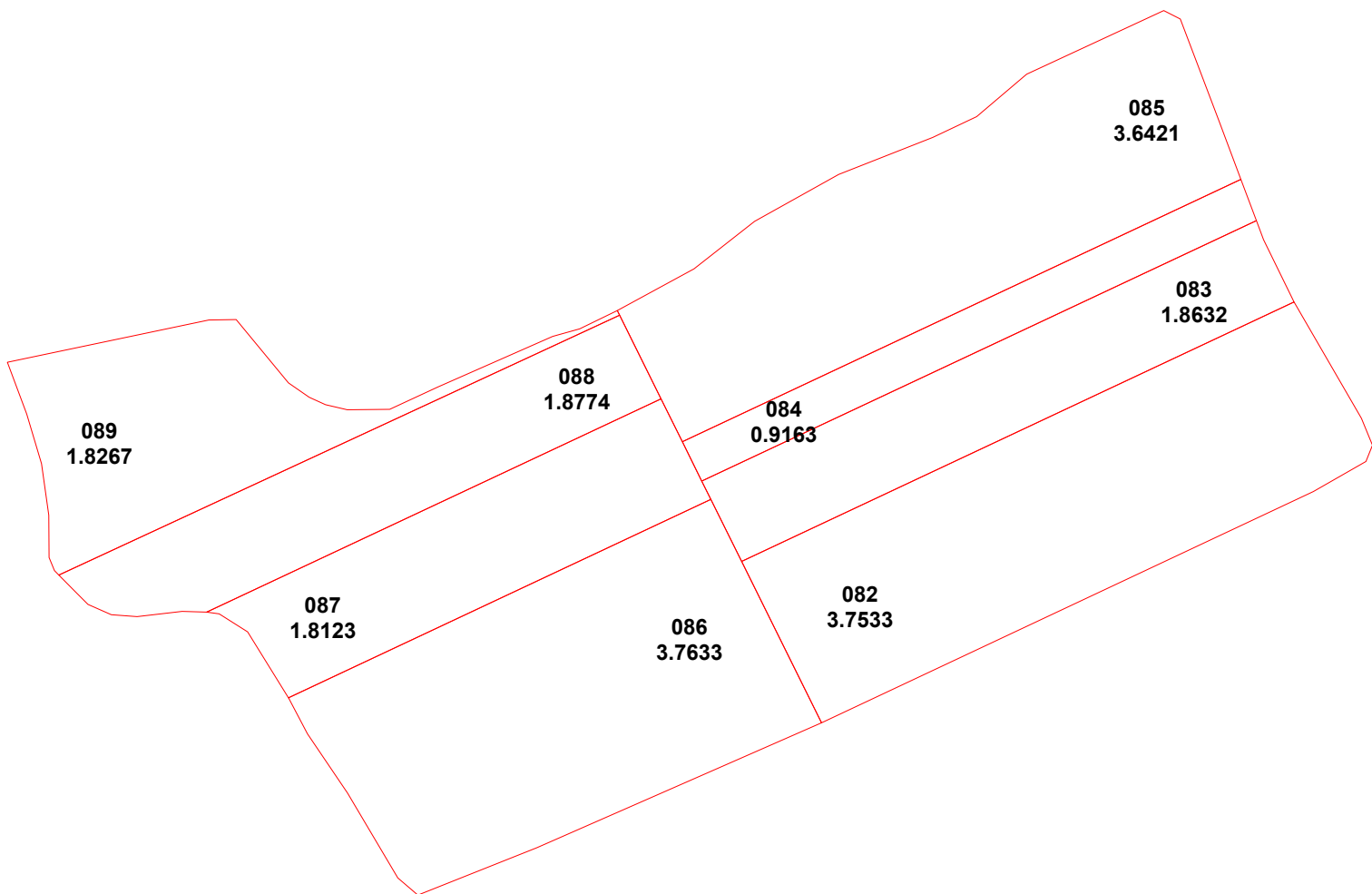
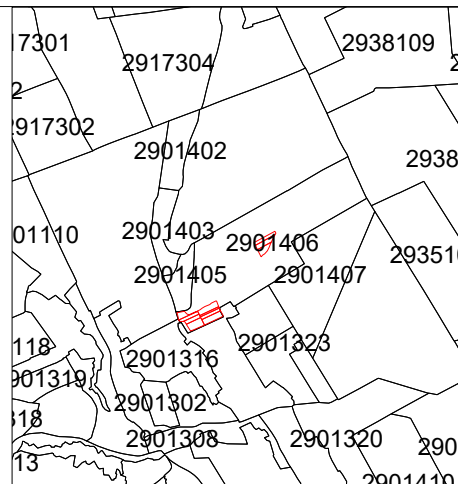
COORDONAT		EXECUTANT	
Primarul r-nul. Cimisia		SRL "Procadgrup" c/f 1014605001567	
Secretarul Consiliului r-nul. Cimisia		r-ul Cimisia, extravilan	
Conducător / Verificat	(semnătura, stampila)	Cucerenco St. (numele, prenumele)	
Specialist in reglementarea regimului proprietatii funciare: r-nul. Cimisia	Executant	(semnătura)	Cucerenco St. (numele, prenumele)
Data elaborării: 2026 (data inspectării în teren)	Sistem de coordonate: MoldRef99	Scara: 1:500	

PLANUL GEOMETRIC

Numărul cadastral : 2901406082-29014060089

Anexa nr.

Amplasamentul bunului



Mențiuni:

Caracteristicile tehnice ale bunului imobil

013
1,3116 numărul cadastral al terenului
Suprafata terenului
Hotarul pina la modificare
Hotarul dupa modificare

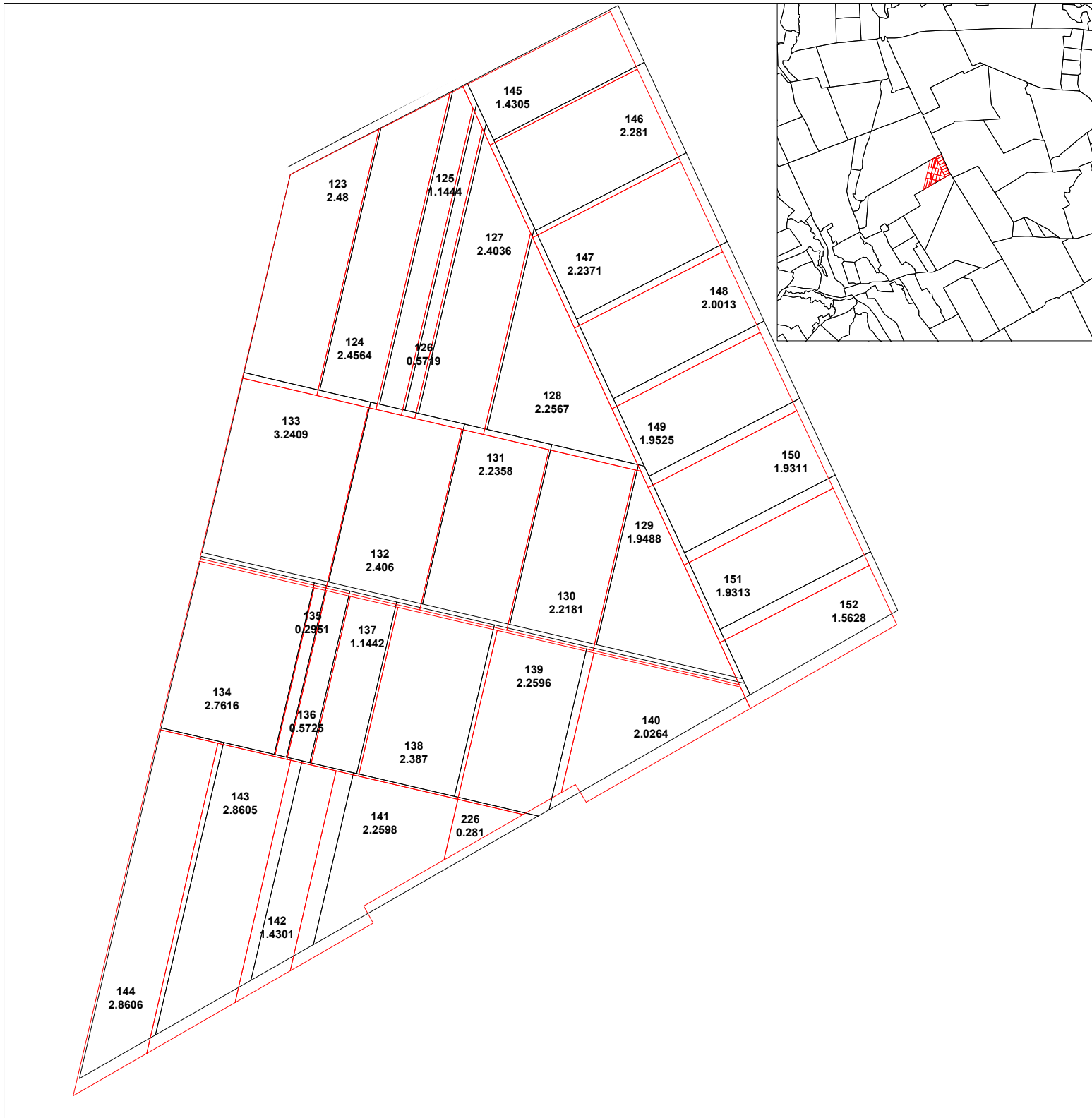
COORDONAT		EXECUTANT	
Primarul r-nul. Cimisia		SRL "Procadgrup" c/f 1014605001567	
Secretarul Consiliului r-nul. Cimisia		r-ul Cimisia, extravilan	
Conducător / Verificat	(semnătura, stampila)	Cucerenco St. (numele, prenumele)	
Specialist in reglementarea regimului proprietatii funciare: r-nul. Cimisia	Executant	(semnătura)	Cucerenco St. (numele, prenumele)
Data elaborării: 2026 (data inspectării în teren)	Sistem de coordonate: MoldRef99	Scara: 1:500	

PLANUL GEOMETRIC

Numărul cadastral : 29014060123-29014060152

Anexa nr. _____

Amplasamentul bunului



Mențiuni:

Caracteristicile tehnice ale bunului imobil

013
1,3116 *numarul cadastral al terenului*
Suprafata terenului
Hotarul pina la modificare
Hotarul dupa modificare

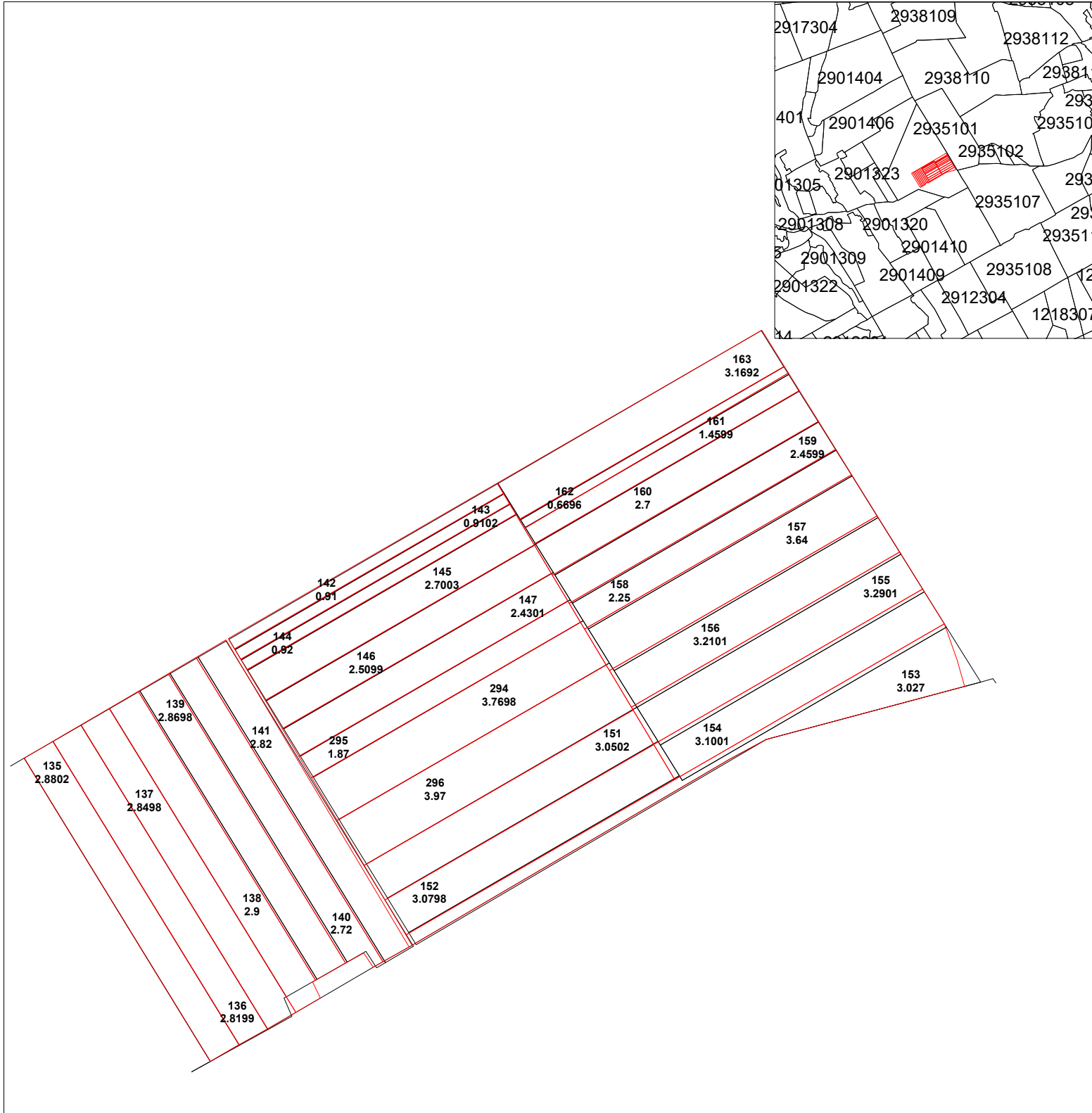
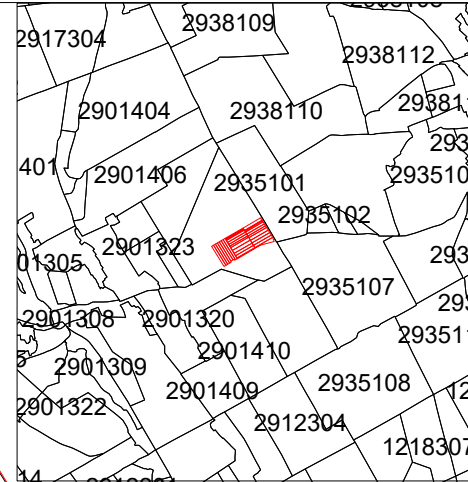
COORDONAT		EXECUTANT	
Primarul r-nul. Cimisia		SRL "Procadgrup" c/f 1014605001567	
Secretarul Consiliului r-nul. Cimisia		r-ul Cimisia, extravilan	
Conducător / Verificat	(semnătura, stampila)	Cucerenco St. (numele, prenumele)	
Specialist in reglementarea regimului proprietatii funciare: r-nul. Cimisia	Executant	(semnătura)	Cucerenco St. (numele, prenumele)
Data elaborării: 2026 (data inspectării în teren)	Sistem de coordonate: MoldRef99	Scara: 1:500	

PLANUL GEOMETRIC



Numărul cadastral : 29014080135-, 29013080147, 29013080151-29013080163 Anexa nr.
29013080294-29013080296

Amplasamentul bunului



Mențiuni:

Caracteristicile tehnice ale bunului imobil

013
1,3116 *numarul cadastral al terenului*
 Suprafata terenului
 Hotarul pina la modificare
 Hotarul dupa modificare

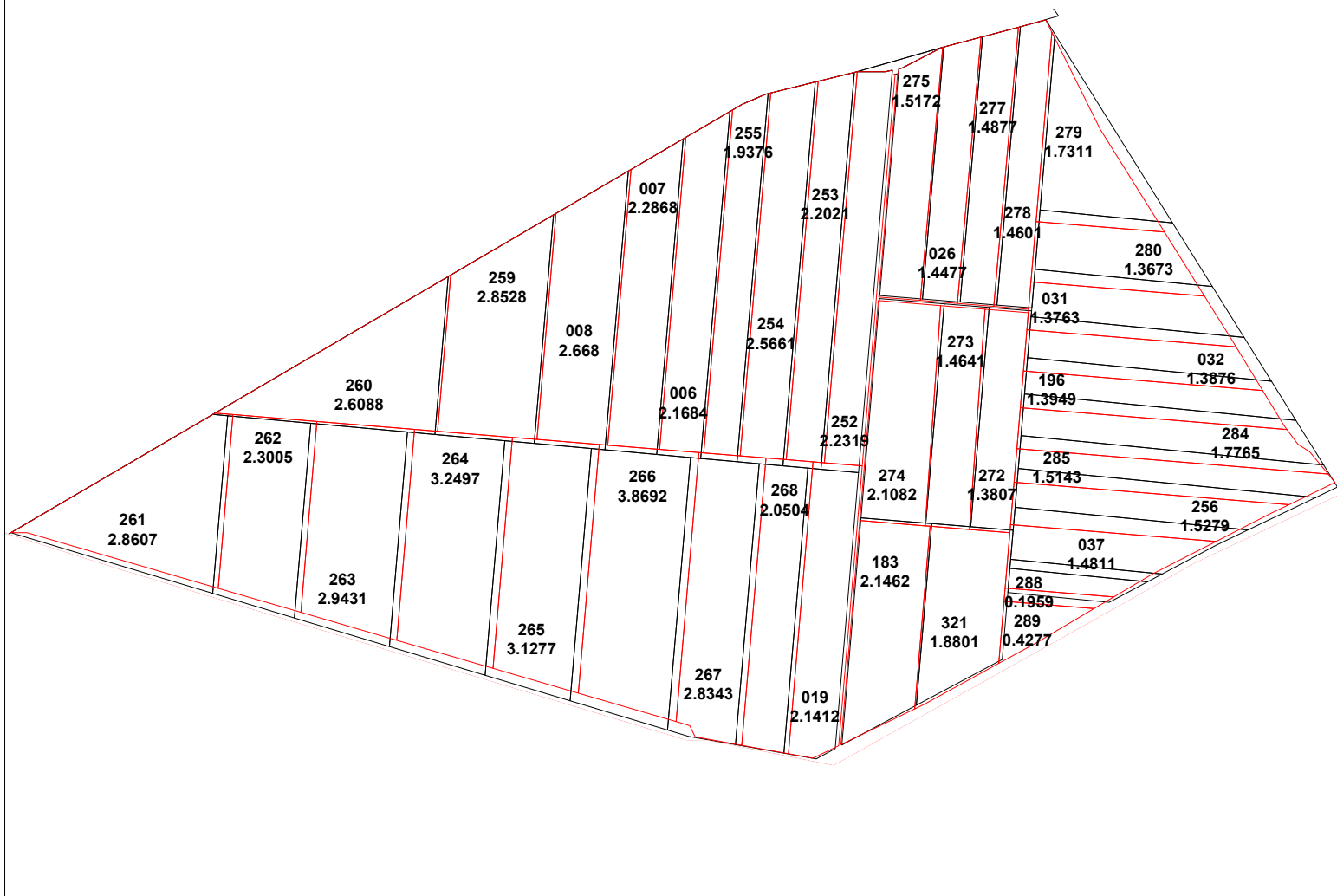
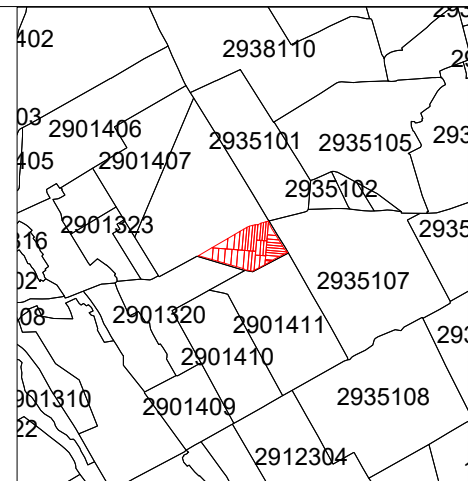
COORDONAT		EXECUTANT	
Primarul r-nul. Cimisia		SRL "Procadgrup" c/f 1014605001567	
Secretarul Consiliului r-nul. Cimisia		r-ul Cimisia, extravilan	
Conducător / Verificat	(semnătura, stampila)	Cucerenco St. (numele, prenumele)	
Specialist in reglementarea regimului proprietatii funciare: r-nul. Cimisia	Executant	(semnătura)	Cucerenco St. (numele, prenumele)
Data elaborării: 2026 (data inspectării în teren)	Sistem de coordonate: MoldRef99	Scara: 1:500	

PLANUL GEOMETRIC

Numărul cadastral : 29014080006 - 29014080008; 29014080019; 29014080026; 29014080031; 29014080037; 29014080183;
29014080196; 29014080252 - 29014080289 -

Anexa nr.

Amplasamentul bunului



Mențiuni:

Caracteristicile tehnice ale bunului imobil

013
1,3116 *numarul cadastral al terenului*
Suprafata terenului

Hotarul pina la modificare

Hotarul dupa modificare

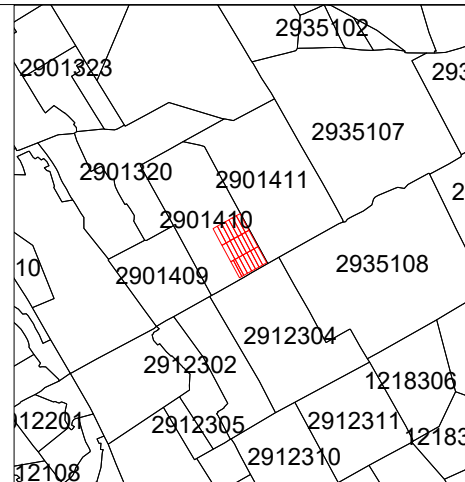
COORDONAT	EXECUTANT		
Primarul r-nul. Cimisia	SRL "Procadgrup" c/f 1014605001567		
Secretarul Consiliului r-nul. Cimisia	r-ul Cimisia, extravilan		
	Conducător / Verificat	(semnătura, stampila)	Cucerenco St. (numele, prenumele)
Specialist in reglementarea regimului proprietatii funciare: r-nul. Cimisia	Executant	(semnătura)	Cucerenco St. (numele, prenumele)
	Data elaborării: 2026 (data inspectării în teren)	Sistem de coordonate: MoldRef99	Scara: 1:500

PLANUL GEOMETRIC

Numărul cadastral : 29014100073-29014100102

Anexa nr. _____

Amplasamentul bunului



Mențiuni:

Caracteristicile tehnice ale bunului imobil

013
1,3116 numărul cadastral al terenului
Suprafata terenului
————— Hotarul pina la modificare
————— Hotarul dupa modificare

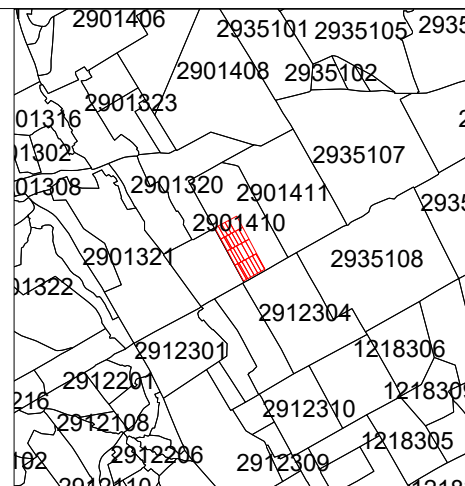
COORDONAT		EXECUTANT	
Primarul r-nul. Cimislia		SRL "Procadgrup" c/f 1014605001567	
Secretarul Consiliului r-nul. Cimislia		r-ul Cimislia, extravilan	
Conducător / Verificat	(semnătura, stampila)	Cucerenco St. (numele, prenumele)	
Specialist in reglementarea regimului proprietatii funciare: r-nul. Cimislia	Executant	(semnătura)	Cucerenco St. (numele, prenumele)
Data elaborării: 2026 (data inspectării în teren)	Sistem de coordonate: MoldRef99	Scara: 1:500	

PLANUL GEOMETRIC

Numărul cadastral : 29014100026-29014100050, 29014100105

Anexa nr.

Amplasamentul bunului



Mențiuni:

Caracteristicile tehnice ale bunului imobil

013
1,3116 numărul cadastral al terenului
Suprafata terenului
Hotarul pina la modificare
Hotarul dupa modificare

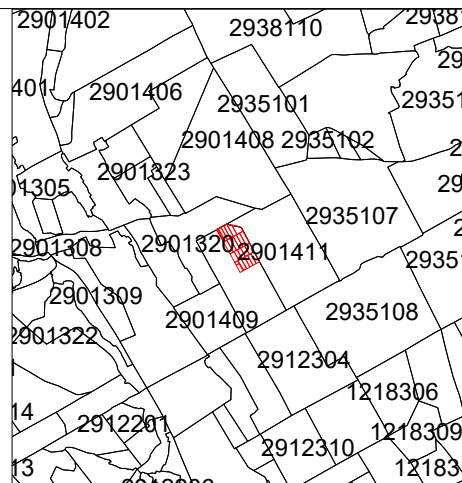
COORDONAT	EXECUTANT	
Primarul r-nul. Cimisia	SRL "Procadgrup" c/f 1014605001567	
Secretarul Consiliului r-nul. Cimisia	r-ul Cimisia, extravilan	
	Conducător / Verificat	Cucerenco St. <small>(numele, prenumele)</small>
		<small>(semnătura, stampila)</small>
Specialist in reglementarea regimului proprietatii funciare: r-nul. Cimisia	Executant	Cucerenco St. <small>(numele, prenumele)</small>
		<small>(semnătura)</small>
	Data elaborării: 2026 <small>(data inspectării în teren)</small>	Sistem de coordonate: MoldRef99
		Scara: 1:500

PLANUL GEOMETRIC

Numărul cadastral : 29014100051-2901410072, 29014100104, 29014100107, 29014100108




Anexa nr. _____

Amplasamentul bunului



Mențiuni:

Caracteristicile tehnice ale bunului imobil

013
1,3116 *numarul cadastral al terenului*
 *Suprafata terenului*
 *Hotarul pina la modificare*
 *Hotarul dupa modificare*

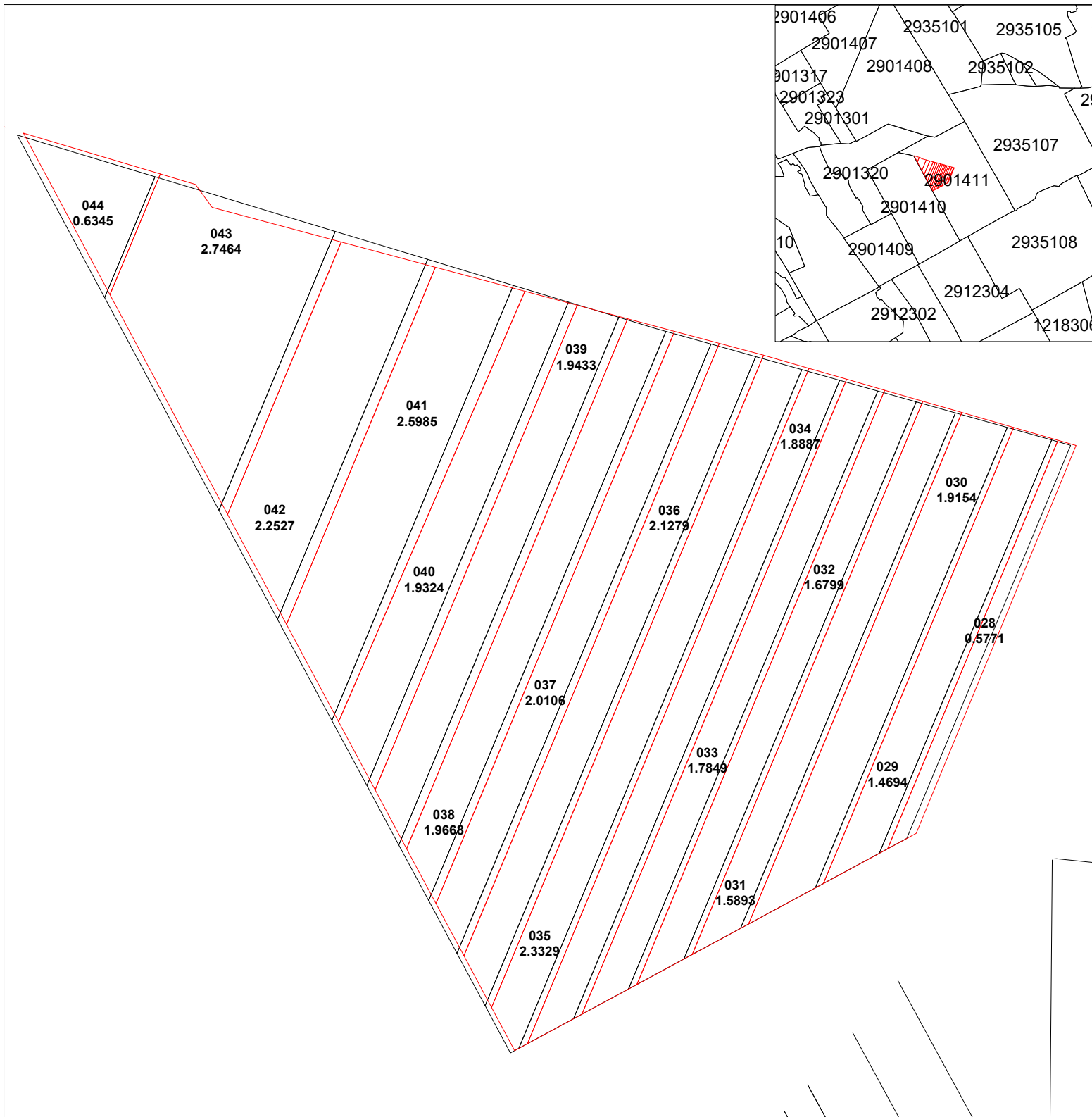
COORDONAT		EXECUTANT	
Primarul r-nul. Cimisia		SRL "Procadgrup" c/f 1014605001567	
Secretarul Consiliului r-nul. Cimisia		r-ul Cimisia, extravilan	
Conducător / Verificat	(semnătura, stampila)	Cucerenco St. (numele, prenumele)	
Specialist in reglementarea regimului proprietatii funciare: r-nul. Cimisia	Executant	(semnătura)	Cucerenco St. (numele, prenumele)
Data elaborării: 2026 <small>(data inspectării în teren)</small>	Sistem de coordonate: MoldRef99	Scara: 1:500	

PLANUL GEOMETRIC

Numărul cadastral : 29014110028-29014110044




Anexa nr. _____

Amplasamentul bunului



Mențiuni:

Caracteristicile tehnice ale bunului imobil

013
1,3116 *numarul cadastral al terenului*
 *Suprafata terenului*
 *Hotarul pina la modificare*
 *Hotarul dupa modificare*

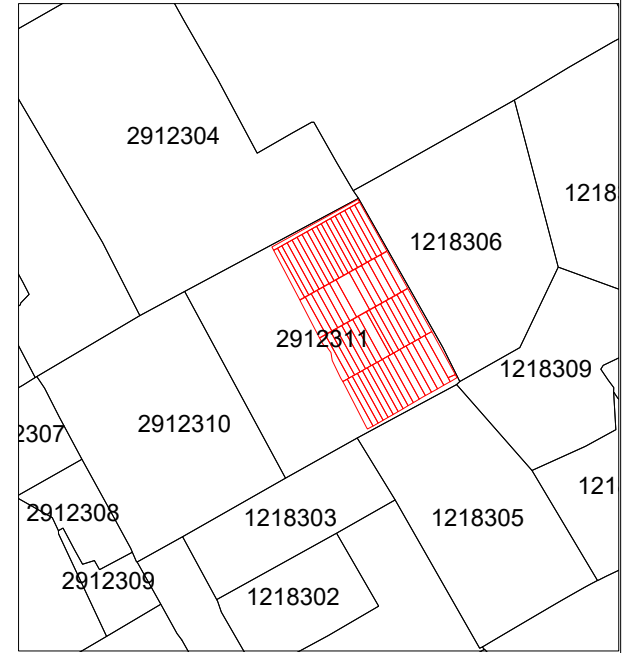
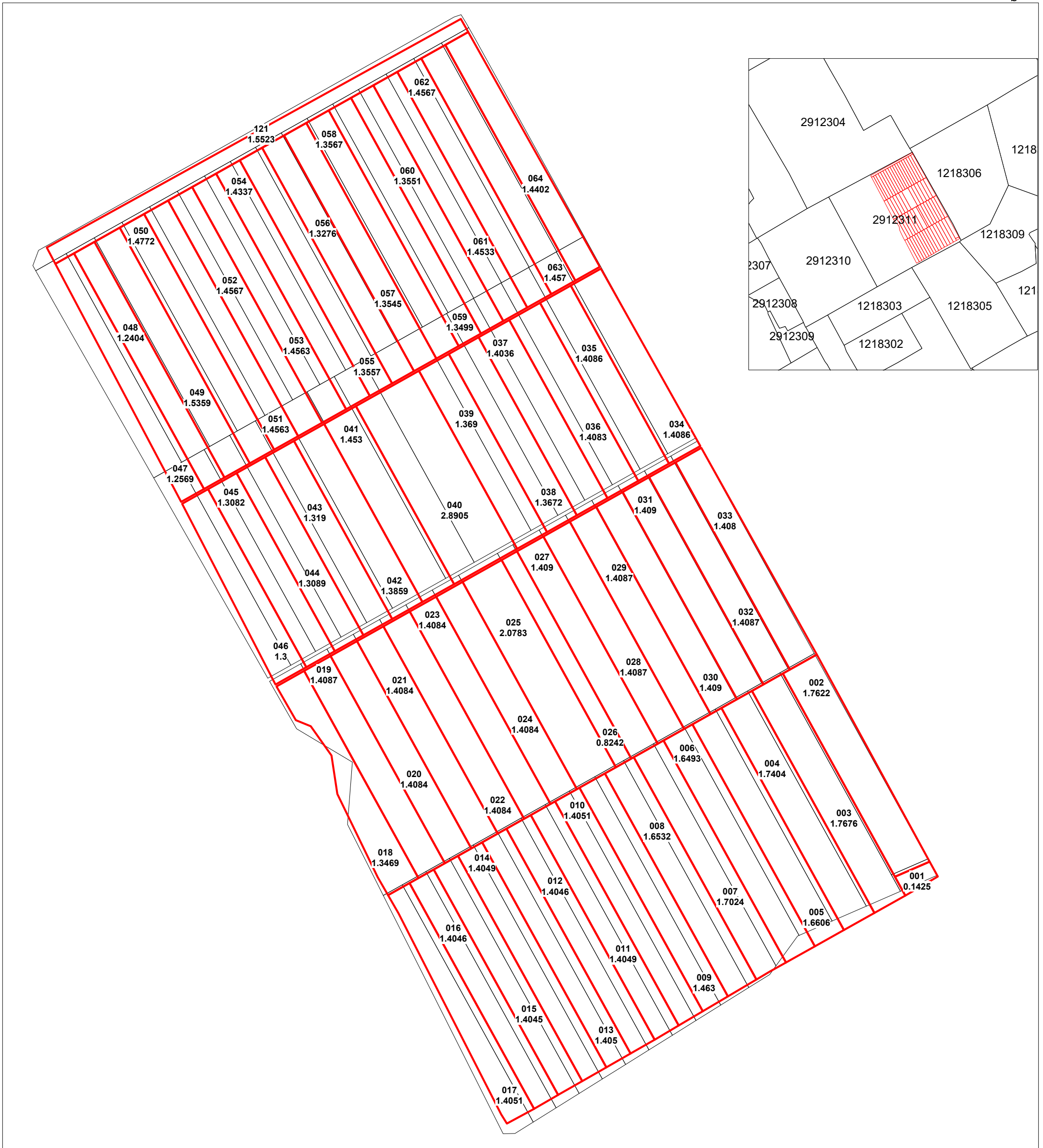
COORDONAT		EXECUTANT	
Primarul r-nul. Cimislia		SRL "Procadgrup" c/f 1014605001567	
Secretarul Consiliului r-nul. Cimislia		r-ul Cimislia, extravilan	
Conducător / Verificat	(semnătura, stampila)	Cucerenco St. (numele, prenumele)	
Specialist in reglementarea regimului proprietatii funciare: r-nul. Cimislia	Executant	(semnătura)	Cucerenco St. (numele, prenumele)
Data elaborării: 2026 (data inspectării în teren)	Sistem de coordonate: MoldRef99	Scara: 1:500	

PLANUL GEOMETRIC

Numărul cadastral : 29123110001-29123110064, 29123110121

Anexa nr.

Amplasamentul bunului



Mentiuни:

Caracteristicile tehnice ale bunului imobil

013 numărul cadastral al terenului
1,3116 Suprafata terenului

Hotarul pina la modificare
Hotarul dupa modificare

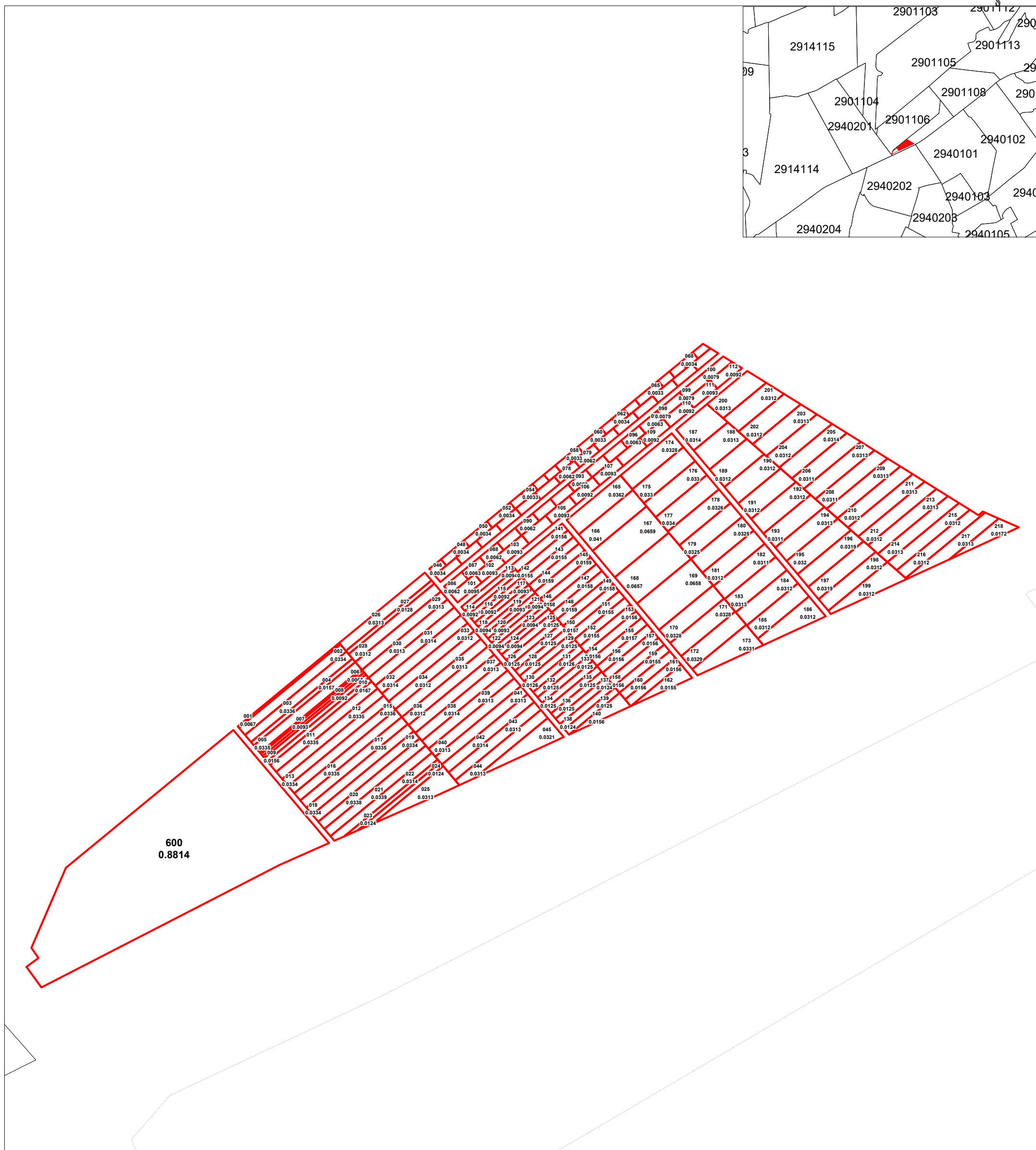
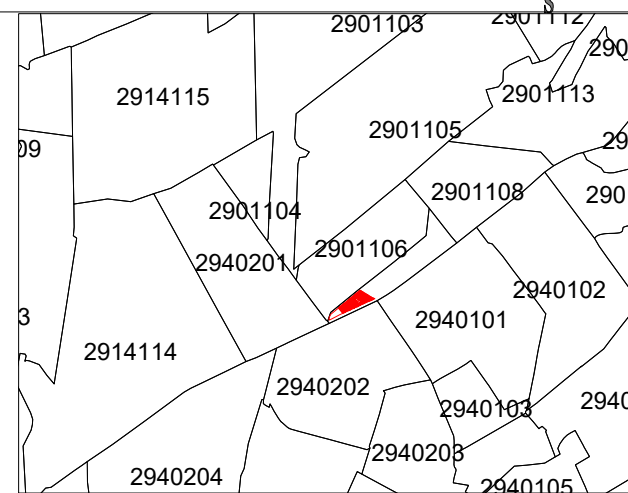
COORDONAT		EXECUTANT	
Primarul r-nul. Cimisia		SRL "Procadgrup" c/f 1014605001567	
Secretarul Consiliului r-nul. Cimisia		r-ul Cimisia, extravilan	
		Conducător / Verificat	Cucerenco St. <small>(numele, prenumele)</small>
			<small>(semnătura, stampila)</small>
Specialist in reglementarea regimului proprietatii funciare: r-nul. Cimisia		Executant	Cucerenco St. <small>(numele, prenumele)</small>
			<small>(semnătura)</small>
		Data elaborării: 2026 <small>(data inspectării în teren)</small>	Sistem de coordonate: MoldRef99
			Scara: 1:500

PLANUL GEOMETRIC



Numărul cadastral : **29011070001-29011070218, 29011070600** Anexa nr.

Amplasamentul bunului



600
0.8814

Mentiuни:

Caracteristicile tehnice ale bunului imobil

013 numărul cadastral al terenului

1,3116 Suprafata terenului

Hotarul pina la modificare

Hotarul dupa modificare

COORDONAT	EXECUTANT		
Primarul r-nul. Cimisia	SRL "Procadgrup" c/f 1014605001567		
Secretarul Consiliului r-nul. Cimisia	r-ul Cimisia, extravilan		
	Conducător / Verificat	(semnătura, stampila)	Cucerenco St. (numele, prenumele)
Specialist in reglementarea regimului proprietatii funciare: r-nul. Cimisia	Executant	(semnătura)	Cucerenco St. (numele, prenumele)
	Data elaborării: 2026 (data inspecției în teren)	Sistem de coordonate: MoldRef99	Scara: 1:500

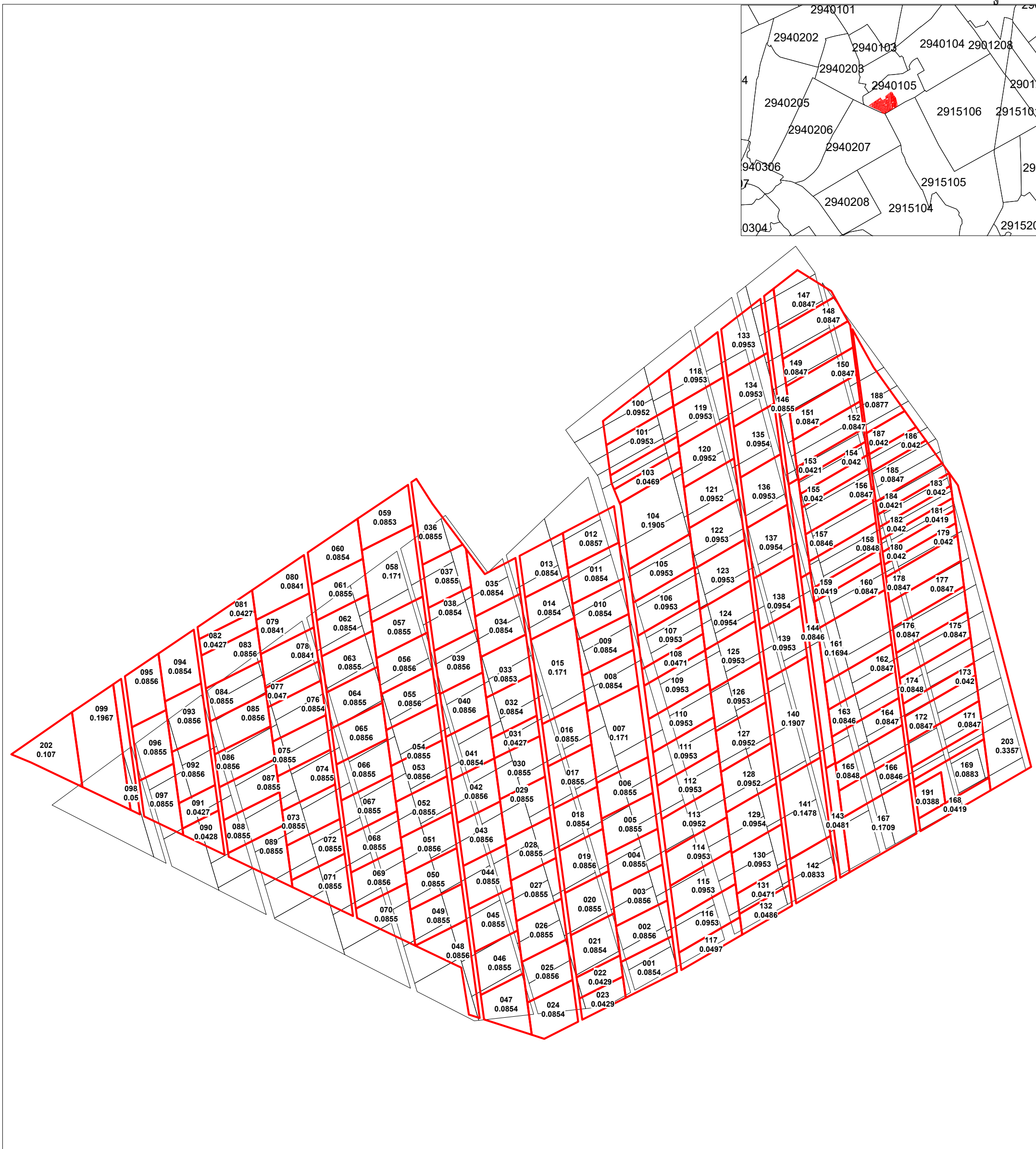
PLANUL GEOMETRIC

Numărul cadastral : 29401050001-29401050188

Anexa nr.



Amplasamentul bunului



Mentiuni:

Caracteristicile tehnice ale bunului imobil

013 numărul cadastral al terenului
 1,3116 Suprafata terenului
 Hotarul pina la modificare
 Hotarul dupa modificare

COORDONAT		EXECUTANT	
Primarul r-nul. Cimisia		SRL "Procadgrup" c/f 1014605001567	
Secretarul Consiliului r-nul. Cimisia		r-ul Cimisia, extravilan	
Conducător / Verificat		(semnătura, ștampila)	Cucerenco St. (numele, prenumele)
Specialist in reglementarea regimului proprietatii funciare: r-nul. Cimisia		Executant	Cucerenco St. (numele, prenumele)
		Data elaborării: 2026 (data inspectării în teren)	Sistem de coordonate: MoldRef99
			Scara: 1:500